

РЕД ВОЖЊЕ

9.3

ЗА ПРУГЕ И ДЕОНИЦЕ ПРУГА:

**ЦРВЕНИ КРСТ – НИШ – ПРЕШЕВО – ТАБАНОВЦИ (ЖРСМИ)
ЦРВЕНИ КРСТ – НИШ РАНЖИРНА – РАСПУТНИЦА МОСТ – МЕЂУРОВО
ДОЉЕВАЦ – КУРШУМЛИЈА – МЕРДАРЕ
РАСПУТНИЦА 1 – РАСПУТНИЦА КАСТРАТ**

Зауставни пут на свим пругама је 700 m

Возно особље се не обавештава о променама у саобраћају возова и о променама укрштавања изузев пруге Доњевац – Куршумлија – Мердаре

Важи од 11.12.2022. до 09.12.2023.

Само за службену употребу

Београд, 2022.

За ово издање задужен је Сектор за приступ железничкој инфраструктури и Сектор за ИТ
„Инфраструктура железнице Србије“ а.д.

Уређивање Књижице реда вожње
Сектор за приступ железничкој инфраструктури

Припрема за штампу
Сектор за приступ железничкој инфраструктури
Сектор за ИТ

Тираж: 448 примерака












САДРЖАЈ

Страна

Измене, допуне и исправке реда вожње	4
Тумачење ознака и објашњења	5
Преглед табела књижице реда вожње	9
Преглед службених места, удаљености и највећих допуштених брзина	11
Преглед ограничених брзина	13
Преглед службених места и возова које скретничар не дочекује код улазне скретнице	14
Преглед затвора колосека за редовно одржавање	14
Преглед службених места са ограниченим радним временом	16
Преглед деоница за одржавање пруга	20
Преглед деоница за одржавање КМ постројења	20
Преглед деоница за одржавање СС постројења	21
Преглед деоница за одржавање ТТ постројења	21
Списак пруга	22
Ред вожње возова 9.3	23
Регистар возова по странама 9.3	151
Регистар возова по странама за измене реда вожње	162










[illegible]

ТУМАЧЕЊЕ ОЗНАКА И ОБЈАШЊЕЊА

1.  = Редом вожње предвиђена вожња у скретање (колона 6¹⁾) испред одговарајућег времена доласка или поласка у зависности да ли је вожња у скретање при уласку или изласку).
2.  = Улазак воза на слепи (крњи) колосек ограниченом брзином од 30 km/h (колона 6¹⁾) испред времена доласка).
3.  = Улазак моторног воза ограниченом брзином од 10 km/h на колосек који је заузет оваквим возовима у станицама у којима главни колосеци нису подељени прописаним сигналимa на ограничене одсеке пута вожње (колона 6¹⁾) испред времена доласка).
4.  = Улазак теретног воза са 30 km/h на колосек на којем возу није обезбеђен пут претрчавања на излазној страни због маневрисања (колона 6¹⁾) испред времена доласка).
5.  = Службено место за односни воз није поседнуто. Главни сигнали изузетно не важе за односни воз када кроз њега пролази у време прописаног прекида службе. Воз пролази кроз службено место брзином од 50 km/h уколико није прописана нижа ограничена брзина (колона 6¹⁾) испред времена доласка). Ова ознака се не уписује код службених места на ТК пружи.
6.  = Службено место за односни воз није поседнуто само одређеног дана, а главни сигнали изузетно не важе за односни воз. Воз пролази кроз службено место брзином од 50 km/h уколико није прописана нижа ограничена брзина (колона 6¹⁾) испред времена доласка/поласка). Звездича (*) десно изнад црног кључа означава да службено место за односни воз није поседнуто у дане државних и верских празника који се обележавају нерадно.
7.  = Црни квадрат са стрелицом означава гурани воз (колона 6¹⁾) испред времена поласка).
8.  = Цртица означава редом вожње непредвиђену или технички неостварљиву вожњу преко распутнице или скретничког подручја (колона 2¹⁾ или 3¹⁾).
9.  = Стрелице према горе означавају вожњу по неправилном колосеку на двоколосечној прузи (колона 6¹⁾) испред времена поласка).
10.  = Вертикалном линијом повезане хоризонталне цртице означавају пругу или део пруге на којој се саобраћај узастопних возова одвија у станичном или одјавном размаку (колона 7²⁾) и на графикону).
11.  = Вертикална линија у виду повезаних косих крстића означава пругу или део пруге с међустаничном зависношћу (колона 7²⁾) и на графикону).

¹⁾ Преглед реда вожње возова

²⁾ Преглед службених места, удаљености и највећих допуштених брзина

12.  = Вертикална линија у виду повезаних кружића, означава пругу или део пруге опремљен АПБ-ом (колона 7²⁾ и на графикону).
13.  = Вертикална линија у виду повезаних тачака, означава пругу или део пруге опремљен телекомандом са АПБ-ом (колона 7²⁾ и на графикону).
14.  = Вертикална линија у виду повезаних тачака са косим крстићем, означава пругу или део пруге опремљен телекомандом са међустаничном зависношћу (колона 7²⁾ и на графикону).
15.  = Вертикална линија у виду повезаних квадрата означава пругу или део АПБ пруге са обостраним саобраћајем (колона 7²⁾ и на графикону).
16.  = Вертикална линија у виду повезаних црних квадрата означава пругу или део ТК пруге са обостраним саобраћајем (колона 7²⁾ и на графикону).
17.  = Тестераста линија означава електрифицирану пругу (на графикону).
18.  = Две усправне паралелне линије означавају двокососечну пругу (на графикону).
19. X = Бављење воза за превоз путника само из саобраћајних разлога (колона 6¹⁾ испред времена доласка и на графикону).
20. Y = Бављење воза за потребе путника и из саобраћајних разлога (колона 6¹⁾ испред времена доласка и на графикону).
21.  = Воз саобраћа у дане уписане у кругу.
22.  = Воз не саобраћа у дане уписане у квадрату.
23. = Дани у недељи означавају се бројевима:
1 – Понедељак
2 – Уторак
3 – Среда
4 – Четвртак
5 – Петак
6 – Субота
7 – Недеља
24. AC P-1 = Означава први режим вожње (односно 2, 3 или Е-режим) на пругама опремљеним ауто-стоп уређајима, као и у случајевима када се мења режим рада (колона 9³⁾).
25. РДВ А-63 = Означава режим рада (А) и број канала (63) локомотивске радио-диспечерске везе, као и у случају када се мења број канала (колона 4¹⁾ испод имена службеног места)

³⁾ Регистар возова по странама

26. 1), 2),... = Ознаке за напомене које служе да се означе ближа обавештења о називу воза, релацији, периоду саобраћаја и сл.
27. Узроци ограничених брзина означавају се приказаним скраћеницама:
- | | | |
|----|---|---------------------------------------|
| ск | = | скретница (ако је на отвореној прузи) |
| м | = | мост |
| пп | = | путни прелаз |
| т | = | тунел |
| ст | = | слаб терен |
| к | = | кривина |
| мр | = | место мерења радиоактивности |
- У колони 4¹⁾ уписује се километарски положај почетка, узрок и величина ограничене брзине у километрима на час на следећи начин:
км 125+375 ст:30
28. пб = Прелом брзине на отвореној прузи (колони 4¹⁾ између назива службених места). Уписује се на следећи начин:
км 445+123 пб
29. Ознаке за пратњу возова и поседање вучних возила (колони 11³⁾):
- | | | |
|--------|---|---|
| МВ | = | вучно возило поседнуто само машиновођом |
| ВВ | = | воз саобраћа само с возовођом |
| без | = | воз саобраћа без возопратног особља |
| Взм | = | воз саобраћа само са возним маневристом |
| МВ-без | = | воз саобраћа без возопратног особља, само с машиновођом на вучном возилу. |
| Кдк | = | воз саобраћа само са кондуктером/кондуктерима |
30. Ознаке за ближе дефинисање врсте службеног места (иза имена службеног места, осим станица, у графикону и свим обрасцима у којима се наводи списак службених места):
- | | | |
|------|---|--------------------------------------|
| СО | = | саобраћајно отпремништво |
| СТО | = | саобраћајно-транспортно отпремништво |
| Укр | = | укрсница |
| ТО | = | транспортно отпремништво |
| Тов | = | товариште |
| Стај | = | стајалиште |
| МП | = | место прелаза |
| Одј | = | одјавница |
| ГС | = | гранична станица на ТК прузи |
| Расп | = | распутница |

31. Примери облика слова којима се означавања службена места с обзиром на улогу на прузи:
- 1) **НИШ** Назив прве и последње станице дате у табеларном прегледу реда вожње штампа се великим болдованим словима
 - 2) **РУМА** Назив службеног места штампан великим словима означава службено место већег значаја на прузи (ранжирна, распоредна, одвојна и сл. станица), односно службено место од значаја за организацију саобраћаја воза.
 - 3) **Врбница** Назив службеног места штампан болдованим словима означава службено место мањег значаја у којима саобраћај регулише отправник возова.
 - 4) **Себеш** Назив службеног места штампан обичним словима означава остала службена места (стајалишта, одјавнице, отпремништва и сл.) и станице и укрснице у којима не дежура отправник возова.
32. Примери облика бројева и слова који се користе у табеларном прегледу реда вожње:
- 1) **7813** великим болдованим бројевима означава се број воза у заглављу табеларног Прегледа реда вожње возова.
 - 2) *125.1*
км 31+120 см:50 курзивом се означава километража пруге (колона 1¹⁾) и подаци о ограничењу брзине на отвореној прузи (колона 4¹⁾).
 - 3) **40** болдованим бројевима средње величине означавају се брзине преко скретница (колоне 2¹⁾ и 3¹⁾) и максималне брзине воза (колона 5¹⁾).
 - 4) **2.24**
2.25 болдованим бројевима мање величине означавају се доласци и поласци возова (колона 6¹⁾).
 - 5) 13.00
81313 обичним бројевима мање величине означавају се време проласка воза (колона 6¹⁾) и бројеви возова у колони 7¹⁾.
 - 6) **РДВ А-63** ознаке за РДВ штампају се великим словима и обичним бројевима

ПРЕГЛЕД ТАБЕЛА
КЊИЖИЦЕ РЕДА ВОЖЊЕ

ПРЕГЛЕД СЛУЖБЕНИХ МЕСТА, УДАЉЕНОСТИ И НАЈВЕЋИХ ДОПУШТЕНИХ БРЗИНА						
Највећа допуштена брзина		Службена места	Удаљеност у km		Километража пруге	Саобраћај се врши у размаку
Леви кол.	Десни кол.		Делимично	Збирно		
1	2	3	4	5	6	7
1) ПРУГА: ЦРВЕНИ КРСТ ГС – НИШ – ПРЕШЕВО – ТАБАНОВЦИ (ЖРСМИ)						
30	30	ЦРВЕНИ КРСТ ГС.	-	-	241,0	□
		Одвојне скр. 1-3 ¹⁾	1,7	1,7	242,7	□
		НИШ	0,8	2,5	243,5	○
		МЕЂУРОВО ГС.	6,0	8,5	249,5	●
		Белотинце укр.	4,4	12,9	253,9	●
		Чапљинац стај.	1,5	14,4	255,4	●
		Малошиште стај.	2,5	16,9	257,9	●
		ДОЉЕВАЦ ГС.	3,5	20,4	261,4	●
		Кочане стај.	1,8	22,2	263,2	●
		Пуковац стај.	2,6	24,8	265,8	●
		Брестовац	2,1	26,9	267,9	●
		Липовица стај.	2,9	29,8	270,8	●
		Печењевце	4,7	34,5	275,5	●
		Живково стај.	2,5	37,0	278,0	●
		Прибој Лесковачки стај.	2,3	39,3	280,3	●
		Винарци укр.	1,7	41,0	282,0	●
100		ЛЕСКОВАЦ ГС	5,6	46,6	287,6	●
65		Ђорђево укр.	8,2	54,8	295,8	●
		Грделица	6,1	60,9	301,9	●
50		Палојска Росуља стај.	6,7	67,6	308,6	●
		Предејане	4,1	71,7	312,7	●
		Џеп укр.	7,0	78,7	319,7	●
30		Момин Камен укр.	3,2	81,9	322,9	●
		Шелинце стај.	3,4	85,3	326,3	●
		Владичин Хан	3,3	88,6	329,6	●
		Сува Морава	4,5	93,1	334,1	●
50		Лепенички мост стај.	2,0	95,1	336,1	●
		Стубал стај.	3,4	98,5	339,5	●
60		Прибој Врањски укр.	1,9	100,4	341,4	●
		Врањска Бања	6,6	107,0	348,0	●
90		ВРАЊЕ ГС.	6,2	113,2	354,2	●
		Нерадовац стај.	7,2	120,4	361,4	●
		РИСТОВАЦ ГС	4,3	124,7	365,7	●
50		Бујановац	8,0	132,7	373,7	●

¹⁾ Одвојна скр. 1 је везана за десни а одвојне скр. 2 и 3 су везане за леви колосек пруге 102

1	2	3	4	5	6	7
95	Летовица стај.	7,0	139,7	380,7		
	Букаревац укр.	5,9	145,6	386,6		
40	Прешево	5,7	151,3	392,3		
	Државна граница км 400+452	8,2	159,5	400,5		
100	ТАБАНОВЦИ (ЖРСМИ)	0,6	160,1	401,1		
2) ПРУГА: ЦРВЕНИ КРСТ ГС – НИШ РАНЖИРНА — МЕЂУРОВО ГС						
50	ЦРВЕНИ КРСТ ГС	-	-	0,0		
30	НИШ РАНЖИРНА	4,5	4,5	4,5/238,0		
	Распутница Мост	1,3	5,8	239,3		
50	МЕЂУРОВО ГС	2,3	8,1	241,6		
3) ПРУГА: ДОЉЕВАЦ ГС – КУРШУМЛИЈА – МЕРДАРЕ						
30	ДОЉЕВАЦ ГС	-	-	0,0		
	Шајиновац стај.	3,3	3,3	3,3		
	Топлички Бадњевац стај.	1,5	4,8	4,8		
	Јасеница стај.	1,8	6,6	6,6		
	Житорађа	3,5	10,1	10,1		
	Житорађа Центар стај.	0,9	11,0	11,0		
	Речица стај.	1,7	12,7	12,7		
	Лукомир стај.	2,0	14,7	14,7		
	Подина стај.	1,5	16,2	16,2		
	Бабин Поток стај.	2,6	18,8	18,8		
	Прокупље	3,5	22,3	22,3		
	Горња Драгања стај.	2,7	25,0	25,0		
	Топличка Мала Плана тов. и стај.	6,7	31,7	31,7		
	Бреснички стај.	2,8	34,5	34,5		
	Белољин	3,3	37,8	37,8		
	Топлица Милан стај.	2,9	40,7	40,7		
	Плочник тов. и стај.	2,0	42,7	42,7		
	Барлово тов. и стај.	3,9	46,6	46,6		
	Новоселске Ливаде стај.	2,7	49,3	49,3		
	Пепељевац стај.	2,7	52,0	52,0		
	Распутница 1	1,3	53,3	53,3		
	Куршумлија	2,6	55,9	55,9/0,0		
	Распутница Кастрат	2,3	58,2	2,3/54,9		
	Висока стај.	4,3	62,5	59,1		
	Љуша стај.	1,7	64,2	60,8		
	Рударе ТО и стај.	2,0	66,2	62,8		
	Дешишка стај.	4,5	70,7	67,3		
	Косаничка Рача	2,6	73,3	69,9		
	Косаница стај.	3,8	77,1	73,7		
	Косанчић Иван тов. и стај.	2,4	79,5	76,1		
	Васиљевац стај.	2,9	82,4	79,0		
	Мердаре стај.	4,1	86,5	83,1		
4) ПРУГА: РАСПУТНИЦА 1 – РАСПУТНИЦА КАСТРАТ						
30	Распутница 1	-	-	53,3		
	Распутница Кастрат	1,6	1,6	54,9		

ПРЕГЛЕД ОГРАНИЧЕНИХ БРЗИНА А) Урачунатих у време вожње возова					
Редни број	Између службених места	Од km	До km	Брзина km/h	Разлог
1	2	3	4	5	6
1) ПРУГА: НИШ – ПРЕШЕВО – ТАБАНОВЦИ (ЖРСМИ)					
1	Ниш – Међурово	245+563	245+663	20	путни прелаз
2	Ниш – Међурово	247+870	247+970	10	мост
3	Међурово – Белотинце укр.	252+473	253+702	30	слаб терен
4	Белотинце укр. – Дољевац	258+950	259+200	20	мост
5	Ђорђево укр. – Грделица	297+300	301+510	30	слаб терен
6	Грделица – Предејане	309+100	312+071	20	слаб терен
7	Момин Камен укр. – Владичин Хан	322+900	323+000	10	путни прелаз
8	Момин Камен укр. – Владичин Хан	328+300	329+010	10	слаб терен
9	Прибој Врањски укр. – Врањска Бања	344+580	345+180	50	слаб терен
10	Врање – Ристовац	364+470	364+560	30	мост
11	Врање – Ристовац	364+560	365+328	75	кривина
12	Бујановац – Букаревац укр.	376+448	376+548	30	путни прелаз
13	Прешево – држ. граница (важи само за смер држ. граница – Прешево)	392+845	392+860	20	место мерења радио-активности
2) ПРУГА: ДОЉЕВАЦ – ПРОКУПЉЕ – МЕРДАРЕ					
1	Дољевац – Житорађа	1+918	1+945	20	скретница
2	Дољевац – Житорађа	5+220	6+700	20	слаб терен
3	Житорађа – Прокупље	10+800	11+400	10	путни прелаз
4	Житорађа – Прокупље	11+400	12+900	20	слаб терен
5	Житорађа – Прокупље	15+520	15+760	10	мост
6	Прокупље – Белољин	23+315	23+350	10	скретница
7	Прокупље – Белољин	26+925	26+950	20	скретница
8	Прокупље – Белољин	36+150	36+700	10	скретница
9	Рударе ТО и стај – Косаничка Рача	63+250	63+260	10	путни прелаз
10	Рударе ТО и стај – Косаничка Рача	65+560	65+630	20	слаб терен
3) ПРУГА: КУРШУМЛИЈА – РАСПУТНИЦА КАСТРАТ					
1	Куршумлија – Расп. Кастрат	0+150	0+156	20	путни прелаз
4) ПРУГА: НИШ РАНЖИРНА – МЕЂУРОВО					
1	Распутница Мост – Међурово	240+110	240+210	10	мост

Б) Нису урачунате при изради реда возње				
Редни број	Службено место	Колосек	Брзина km/h	Разлог
1	2	3	4	5

ПРЕГЛЕД СЛУЖБЕНИХ МЕСТА И ВОЗОВА КОЈЕ СКРЕТНИЧАР НЕ ДОЧЕКУЈЕ КОД УЛАЗНЕ СКРЕТНИЦЕ		
Службено место	Број воза	Примедба
1	2	3
Житорађа	све возове	Непоседнуто службено место
Прокупље	све возове парног смера када је станица поседнута	Један скретничар у смени, поседа путни прелаз у km 21+974 Непоседнуто службено место од 19.00 до 07.00
Белољин	све возове	Непоседнуто службено место
Косаничка Рача	све возове	Непоседнуто службено место

ПРЕГЛЕД ЗАТВОРА КОЛОСЕКА ЗА РЕДОВНО ОДРЖАВАЊЕ							
Између службених места	Кол о-сек	Време		Између возова		Извођач радова	Напомена
		од	до	од	до		
1	2	3		4		5	6
1) ПРУГА: НИШ – ПРЕШЕВО – ДРЖАВНА ГРАНИЦА							
Ниш Међурово		07.30 19.20	14.00 02.30	73961 73960	71951 71356	ЕТП ЗОП	
Међурово Дољевац		10.30 01.20	11.55 03.05	41700 47043	45703 48911	ЕТП ЗОП	
Дољевац Печењевце		10.10 01.15	12.10 02.40	41700 45701	45703 48911	ЕТП ЗОП	
Печењевце Лесковац		10.10 01.30	12.00 02.40	48703 45701	45700 48911	ЕТП ЗОП	
Лесковац Грделица		13.10 03.10	15.10 04.00	45703 46960	46861 46965	ЕТП ЗОП	
Грделица Предејане		13.30 23.50	15.30 0.45	45703 47043	46861 40761	ЕТП ЗОП	
Предејане Владичин Хан		09.00 23.40	10.50 0.50	41700 41701	45700 48911	ЕТП ЗОП	

1	2	3		4		5	6
Владичин Хан Прибој Врањски		08.30 21.30	10.30 22.20	41700 40763	45700 47043	ЕТП ЗОП	
Прибој Врањски Врање		10.50 22.40	14.20 23.40	45700 47043	45703 41701	ЕТП ЗОП	
Врање Ристовац		10.40 22.30	14.20 23.55	45700 47043	45703 41701	ЕТП ЗОП	
Ристовац Бујановац		10.00 01.20	12.30 02.30	45700 41701	48703 40760	ЕТП ЗОП	
Бујановац Букаревац		10.00 01.20	12.30 02.30	45700 41701	48703 40760	ЕТП ЗОП	
Букаревац Прешево		10.00 01.20	12.30 02.30	45700 41701	48703 40760	ЕТП ЗОП	
Прешево Држ. граница		17.10 02.50	18.20 03.50	45702 40766	44700 40762	ЕТП ЗОП	
2) ПРУГА: ДОЉЕВАЦ – КУРШУМЛИЈА – МЕРДАРЕ							
Дољевац Житорађа		12.10 20.00	16.00 06.00	56939 73974	56930 73975	ЕТП ЗОП	
Житорађа Прокупље		12.10 20.00	16.00 06.00	56939 73974	56930 73975	ЕТП ЗОП	
Прокупље Белољин		11.40 20.00	13.40 06.00	56931 73974	56930 73975	ЕТП ЗОП	
Белољин Куршумлија		11.40 20.00	13.40 06.00	56931 73974	56930 73975	ЕТП ЗОП	
Куршумлија Косаничка Рача		11.30 20.00	14.30 06.00	73975 73974	73974 73975	ЕТП ЗОП	
Косаничка Рача Мердаре		11.30 20.00	14.30 06.00	73975 73974	73974 73975	ЕТП ЗОП	

ПРЕГЛЕД СЛУЖБЕНИХ МЕСТА СА

Редни број	Службено место (надзорна станица)	Непоседнуто		Служба престаје после воза	Служба почиње пре воза
		од часа	до часа		
1	2	3	4	5	6

1) ПРУГА: НИШ – ПРЕШЕВО –

1.	Белотинце укр. (Дољевац)	00.00	24.00	-	-
2.	Брестовац (Дољевац)	00.00	24.00	-	-
3.	Печењевце (Лесковац)	00.00	24.00	-	-
4.	Винарци укр. (Лесковац)	00.00	24.00	-	-
5.	Ђорђево укр. (Лесковац)	00.00	24.00	-	-
6.	Грделица (Лесковац)	00.00	24.00	-	-
7.	Предејане (Владичин Хан)	00.00	24.00	-	-
8.	Џеп укр. (Владичин Хан)	00.00	24.00	-	-
9.	Момин Камен укр. (Владичин Хан)	00.00	24.00	-	-
10.	Сува Морава (Владичин Хан)	00.00	24.00	-	-
11.	Прибој Врањски укр. (Врање)	00.00	24.00	-	-
12.	Врањска Бања (Врање)	00.00	24.00	-	-
13.	Букаревац укр. (Прешево)	00.00	24.00	-	-

ОГРАНИЧЕНИМ РАДНИМ ВРЕМЕНОМ

Не врши службу код воза	Суседна сл. места у којима се служба не прекида	Кључеве чува службено место	Ст. радник дочекује/ не дочекује возове	Напомена
7	8	9	10	11

– ТАБАНОВЦИ (ИЖРСМ)

свих	Међурово Дољевац	Међурово Дољевац	-	
свих	Дољевац Лесковац	Дољевац Лесковац	-	
свих	Дољевац Лесковац	Дољевац Лесковац	-	
свих	Дољевац Лесковац	Дољевац Лесковац	-	
свих	Лесковац Владичин Хан	Лесковац Владичин Хан	-	
свих	Лесковац Владичин Хан	Лесковац Владичин Хан	-	
свих	Лесковац Владичин Хан	Лесковац Владичин Хан	-	
свих	Лесковац Владичин Хан	Лесковац Владичин Хан	-	
свих	Лесковац Владичин Хан	Лесковац Владичин Хан	-	
свих	Владичин Хан Врање	Владичин Хан Врање	-	
свих	Владичин Хан Врање	Владичин Хан Врање	-	
свих	Владичин Хан Врање	Владичин Хан Врање	-	
свих	Бујановац Прешево	Бујановац Прешево	-	

1	2	3	4	5	6
2) ПРУГА: НИШ – ДОЉЕВАЦ –					
1.	Житорађа (Дољевац)	00.00	24.00	-	-
2.	Прокупље	19.00	07.00	73974	73975
3.	Топличка Мала Плана (Прокупље)	00.00	24.00	-	-
4.	Белољин (Прокупље)	00.00	24.00	-	-
5.	Распутница 1 (Куршумлија)	00.00	24.00	-	-
6.	Куршумлија	00.00	24.00	-	-
7.	Кастрат распутница (Куршумлија)	00.00	24.00	-	-
8.	Косаничка Рача (Куршумлија)	00.00	24.00	-	-
9.	Косанчић Иван тов. и стај. (Куршумлија)	00.00	24.00	-	-

7	8	9	10	11
КУРШУМЛИЈА – МЕРДАРЕ				
СВИХ	Доњевац	Доњевац Прокупље	не	
СВИХ	Доњевац	Прокупље	-	
СВИХ	Доњевац	Прокупље	не	Када саобраћају возови 56930, 56931, сл. место мора бити поседнуто по захтеву превозника
СВИХ	Доњевац	Прокупље Куршумлија	не	
СВИХ	Доњевац	Куршумлија	не	
СВИХ	Доњевац	Куршумлија	не	Када саобраћају возови 56930, 56931, сл. место мора бити поседнуто по захтеву превозника. Када саобраћају возови 73974,73975, сл. место мора бити поседнуто.
СВИХ	Доњевац	Куршумлија	не	
СВИХ	Доњевац	Куршумлија	не	
СВИХ	Доњевац	Куршумлија	не	

ПРЕГЛЕД ДЕОНИЦА ЗА ОДРЖАВАЊЕ ПРУГЕ			
Седиште деонице	Број телефона дежурног радника	Релација одржавања	Напомена
1	2	3	4
Ниш	888/233 064/845-2062 064-636-1567	102: 234+156 - 235+319 л.к. 234+156 - 235+319 д.к. 235+319 - 240+239 ј.к. 240+239 - 244+336 л.к. 240+239 - 244+336 д.к. 244+336 - 260+937 ј.к. 125: 235+276 - 241+269 126: 0+099 - 3+232	
Лесковац	887/23 064/845-2067 064/636-1082	102: 260+937 - 329+010	
Бујановац	888/53-23 064/845-2069	102: 329+010 - 400+452	
Куршумлија	631/27 064/636-1041 066/328-086	221: 53+334 - 56+363 222: 0+000 - 2+320 223: 0+252 - 84+400	

ПРЕГЛЕД ДЕОНИЦА ЗА ОДРЖАВАЊЕ КМ ПОСТРОЈЕЊА			
Седиште деонице (назив)	Број телефона дежурног радника	Релација одржавања	Напомена
1	2	3	4
ЦДУ Ниш, ЕЕ Диспечери	888/138, 238, 338 018/424-26-58	Територија деоница КМ: Ниш, Лесковац и Врање	Деоница има рад у турнусу
КМ Ниш	888/334, 368 064/894-77-22	102: 186+010 - 262+012 125: 0+000 - 5+998 126: 0+000 - 3+186	Деоница има рад у турнусу
КМ Лесковац	888/887-34; 39 064/894-77-23	102: 262+012 - 333+185	Екипа КМ ради сваки други дан
КМ Врање	888/53-34 064/894-77-24	102: 333+185 - 400+452	Екипа КМ ради сваки други дан

ПРЕГЛЕД ДЕОНИЦА ЗА ОДРЖАВАЊЕ СС ПОСТРОЈЕЊА			
Седиште деонице	Број телефона дежурног радника	Релација одржавања	Напомена
1	2	3	4
СС Врање	888/53-24; 54-24 064/810-64-22	102: 325+838 - 400+450	Деоница има рад у турнусу
СС Лесковац	887/24; 38 064/810-60-86	102: 263+068 - 325+838	Деоница има рад у турнусу
СС Ниш	888/248	102: 241+597 - 263+068 125: 237+300 - 248+920 221: 53+334 - 56+336 222: 0+000 - 2+320 223: 0+000 - 84+400	Деоница има рад у турнусу
СС Црвени Крст	888/274, 064/810-60-81	102: 190+650 - 241+597 125: 235+478 - 237+300 126: 0+000 - 2+275	Деоница има рад у турнусу
ТК Ниш	888/264 064/636-13-28	102: 122+486 - 400+450	Деоница нема рад у турнусу и има присутност
Централна СС Лабораторија Ниш	888/458, 424, 064/172-05-94	102: 122+486 - 400+450	Деоница нема рад у турнусу

ПРЕГЛЕД ДЕОНИЦА ЗА ОДРЖАВАЊЕ ТТ ПОСТРОЈЕЊА			
Седиште деонице	Број телефона дежурног радника	Релација одржавања	Напомена
1	2	3	4
ТТ ЖАТ-ц Ниш	888/444, 100, 018/424-2580 064/845-21-64	102: 115+486 - 392+290	Дежурни механичар ради сваки дан од 07:00 до 19:00 часова
ТТ Ниш	888/474, 434, 064/845-21-65	102: 215-165 - 399+325 223: 0+000 - 55+882	Деоница ради сваки дан од 07:00 до 19:00 часова
ТТ кабловска Ниш	888/494, 064/845-20-16	102: 115+486 - 399+325 125: 235+370 - 240 +920 126: 0+325 - 2+750	Деоница ради сваки дан од 07:00 до 19:00 часова
ТТ деоница за РД Ниш	888/464, 064/816-25-42	125: 237+350 - 240 +920 126: 0+325 - 2+750	Деоница нема рад у турнусу

СПИСАК ПРУГА*	
Идентификациони број	Назив пруге
1	2
102	Београд Центар – Распутница „Г” – Раковица – Младеновац – Лапово – Ниш – Прешево – државна граница – (Табановце)
125	Трупале – Ниш Ранжирна – Међурово
126	Црвени Крст – Ниш Ранжирна
221	(Барлово) – Распутница „1” – Куршумлија
222	Куршумлија – Кастрат
223	Дољевац – Кастрат – Мердаре – Косово Поље

* Списак пруга према Уредби о категоризацији железничких пруга које припадају јавној железничкој инфраструктури („Службени гласник РС”, бр. 92 од 29. јуна 2020, 6 од 29. јануара 2021. 33 од 11. марта 2022.)

РЕД ВОЖЊЕ ВОЗОВА

9.3

45721	Саста- јање	км пруге	Брзина преко скретница		Службена места	Vmax	48703	Саста- јање
6	7	1	П 2	С 3	4	5	6	7
(02.14) 02.50		0.0	20	20	ЦРВЕНИ КРСТ ГС	50	08.54	
					РДВ А,Б-63			
.59 04.31		4.5 238.0	20	20	НИШ РАНЖИРНА		09.01	
.35		239.3	20	-	Распутница Мост	30	.05	
					РДВ А,Б-62	50		
					км 240+110 м: 10			
.38		241.6 249.5	20	20	МЕЂУРОВО ГС		.08	
					км 252+473 см: 30			
.44		253.9	20	20	Белотинце укр		.14	
					км 258+950 м: 20			
.55		261.4	30	20	ДОЉЕВАЦ ГС		.25	
05.03		267.9	30	20	Брестовац		.33	
.12		275.5	40	30	Печењевце		.43 .50	
.20		282.0	20	20	Винарци укр		.59	
.26 .34		287.6		30	ЛЕСКОВАЦ ГС	80	10.04	
.43 .52		295.8		40	Ђорђево укр		.11	
					км 297+300 см: 30	65		
06.02		301.9	20	20	Грделица		.20	
					км 309+100 см: 20	50		
.24		312.7	20	10	Предејане		.42	
.34		319.7	30	20	Џеп укр		.52	
.43 .49		322.9	20	20	Момин Камен укр	30	11.01 .15	
					км 322+900 лп: 10			
					км 328+300 см: 10			

45721	Саста- јање	км пруге	Брзина преко скретница		Службена места	Vmax	48703	Саста- јање
6	7	1	П 2	С 3	4	5	6	7
07.05		329.6		20	Владичин Хан	30	11.31	
.11		334.1		10	Сува Морава	50	.37	
.20		341.4	50	30	Прибој Врањски укр		.46	
					км 344+580 ст: 50	60		
.28		348.0		35	Врањска Бања		.54	
.33		354.2		30	ВРАЊЕ ГС	80	.59	
					км 364+470 м: 30 км 364+560 к: 75			
.44 08.33		365.7	30	30	РИСТОВАЦ ГС		12.10 .46	
.44		373.7		30	Бујановац	50	.57	
					км 376+448 пп: 30	80		
.54		386.6		40	Букаревац укр		13.07	
09.04 .24		392.3		30	Прешево	40	.17 .37	
.38		400.5			Државна граница км 400+452		.51	
09.40		401.1	50	20	ТАБАНОВЦИ (ЖРСМИ)	80	13.53	

48044	Саста- јање	км пруге	Брзина преко скретница		Службена места	Vmax		Саста- јање
6	7	1	П 2	С 3	4	5	6	7
(16.07) 18.06		238.0	20	20	НИШ РАНЖИРНА	30		
					РДВ А,Б-63			
.10		239.3	20	-	Распутница Мост	50		
					РДВ А,Б-62			
					км 240+110 м: 10			
.13		241.6 249.5	20	20	МЕЂУРОВО ГС			

48044	Саста- јање	км пруге	Брзина преко скретница		Службена места	Vmax		Саста- јање
6	7	1	П 2	С 3	4	5	6	7
					км 252+473 <i>см: 30</i>	50		
18.19		253.9	20	20	Белотинце укр			
					км 258+950 <i>м: 20</i>			
18.31		261.4	30	20	ДОЉЕВАЦ ГС			

48910	Саста- јање	км пруге	Брзина преко скретница		Службена места	Vmax		Саста- јање
6	7	1	П 2	С 3	4	5	6	7
(02.10) 04.31		238.0	20	20	НИШ РАНЖИРНА	30		
					РДВ А,Б-63			
.35		239.3	20	-	Распутница Мост			
					РДВ А,Б-62	50		
					км 240+110 <i>м: 10</i>			
.38		241.6 249.5	20	20	МЕЂУРОВО ГС			
					км 252+473 <i>см: 30</i>			
.44		253.9	20	20	Белотинце укр			
					км 258+950 <i>м: 20</i>			
.55		261.4	30	20	ДОЉЕВАЦ ГС			
05.03		267.9	30	20	Брестовац			
.12		275.5	40	30	Печењевце			
.20		282.0	20	20	Винарци укр			
.26 .34		287.6		30	ЛЕСКОВАЦ ГС	80		
.43 .52		295.8		40	Ђорђево укр			
					км 297+300 <i>см: 30</i>	65		

48910	Саста- јање	км пруге	Брзина преко скретница		Службена места	Vmax		Саста- јање
			П	С				
			2	3				
6	7	1			4	5	6	7
06.02		301.9	20	20	Грделица	65		
					км 309+100 <i>ст: 20</i>			
.24		312.7	20	10	Предејане	50		
.34		319.7	30	20	Џеп укр			
.43 .49		322.9	20	20	Момин Камен укр	30		
					км 322+900 <i>пл: 10</i>			
					км 328+300 <i>ст: 10</i>			
07.05		329.6		20	Владичин Хан			
.11		334.1		10	Сува Морава	50		
.20		341.4	50	30	Прибој Врањски укр			
					км 344+580 <i>ст: 50</i>	60		
.28		348.0		35	Врањска Бања			
07.34		354.2		30	ВРАЊЕ ГС	80		

40761	Саста- јање	км пруге	Брзина преко скретница		Службена места	Vmax	46815	Саста- јање
			П	С				
			2	3				
6	7	1			4	5	6	7
(21.06) 23.27		238.0	20	20	НИШ РАНЖИРНА	30	(16.29) 18.59	
					РДВ А,Б-63			
.31		239.3	20	-	Распутница Мост		19.03	
					РДВ А,Б-62	50		
					км 240+110 <i>м: 10</i>			
.34		241.6 249.5	20	20	МЕЂУРОВО ГС		.06	
					км 252+473 <i>ст: 30</i>			
.40		253.9	20	20	Белотинце укр		.12	

40761	Саста- јање	км пруге	Брзина преко скретница		Службена места	Vmax	46815	Саста- јање
6	7	1	П 2	С 3	4	5	6	7
					км 258+950 м: 20			
23.51		261.4	30	20	ДОЉЕВАЦ ГС	50	19.23	
0.00 .12		267.9	30	20	Брестовац		.31	
.22		275.5	40	30	Печењевце		.40	
.30		282.0	20	20	Винарци укр		.48	
.35		287.6		30	ЛЕСКОВАЦ ГС		.53	
.42		295.8		40	Ђорђево укр	80	20.00	
					км 297+300 ст: 30	65		
.51		301.9	20	20	Грделица		.09	
					км 309+100 ст: 20	50		
01.13		312.7	20	10	Предејане		.31	
.23		319.7	30	20	Џеп укр		.41	
.31		322.9	20	20	Момин Камен укр	30	.49	
					км 322+900 пп: 10			
					км 328+300 ст: 10			
.47 .53		329.6		20	Владичин Хан		21.04	
02.00		334.1		10	Сува Морава	50	.10	
.09		341.4	50	30	Прибој Врањски укр		.19	
					км 344+580 ст: 50	60		
.17		348.0		35	Врањска Бања		.27	
.22		354.2		30	ВРАЊЕ ГС	80	.32	
					км 364+470 м: 30 км 364+560 к: 75			
.33 03.33		365.7	30	30	РИСТОВАЦ ГС		.43 22.20	

40761	Саста- јање	км пруге	Брзина преко скретница		Службена места	Vmax	46815	Саста- јање
6	7	1	П 2	С 3	4	5	6	7
03.44		373.7		30	Бујановац	50	22.31	
					км 376+448 пп: 30	80		
.54		386.6		40	Букаревац укр		.41	
04.04 .24		392.3		30	Прешево	40	.51 23.11	
.38		400.5			Државна граница км 400+452		.25	
04.40		401.1	50	20	ТАБАНОВЦИ (ЖРСМИ)	80	23.27	

40879	Саста- јање	км пруге	Брзина преко скретница		Службена места	Vmax	46965	Саста- јање
6	7	1	П 2	С 3	4	5	6	7
(21.15) 03.16		238.0	20	20	НИШ РАНЖИРНА	30	(02.10) 03.16	
					РДВ А,Б-63			
.20		239.3	20	-	Распутница Мост		.20	
					РДВ А,Б-62			
					км 240+110 м: 10			
.23		241.6 249.5	20	20	МЕЂУРОВО ГС		.23	
					км 252+473 ст: 30			
.29		253.9	20	20	Белотинце укр	50	.29	
					км 258+950 м: 20			
.40		261.4	30	20	ДОЉЕВАЦ ГС		.40	
.48		267.9	30	20	Брестовац		.48	
.57		275.5	40	30	Печењевце		.57	
04.05		282.0	20	20	Винарци укр		04.05	
.10		287.6	30		ЛЕСКОВАЦ ГС	80	.10	

40879	Саста- јање	км пруге	Брзина преко скретница		Службена места	Vmax	46965	Саста- јање
			П 2	С 3				
6	7	1			4	5	6	7
04.17		295.8		40	Ђорђево укр	80	04.17	
					км 297+300 <i>ст: 30</i>	65		
.26		301.9	20	20	Грделица		.26	
					км 309+100 <i>ст: 20</i>			
.49 .57		312.7	20	10	Предејане	50	.49 .57	
05.08		319.7	30	20	Џеп укр		05.08	
.16		322.9	20	20	Момин Камен укр		.16	
					км 322+900 <i>пп: 10</i>	30		
					км 328+300 <i>ст: 10</i>			
.31		329.6		20	Владичин Хан		.31	
.37		334.1		10	Сува Морава	50	.37	
.46		341.4	50	30	Прибој Врањски укр		.46	
					км 344+580 <i>ст: 50</i>	60		
.54		348.0		35	Врањска Бања		.54	
06.00 .07		354.2		30	ВРАЊЕ ГС		06.00 .07	
					км 364+470 <i>м: 30</i> км 364+560 <i>к: 75</i>	80		
.19 07.03		365.7	30	30	РИСТОВАЦ ГС		.19 07.03	
.14		373.7		30	Бујановац	50	.14	
					км 376+448 <i>пп: 30</i>	80		
.24		386.6		40	Букаревац укр		.24	
.34 08.12		392.3		30	Прешево	40	.34 .54	
.26		400.5			Државна граница км 400+452		08.08	
08.28		401.1	50	20	ТАБАНОВЦИ (ЖРСМИ)	80	08.10	

45703	Саста- јање	км пруге	Брзина преко скретница		Службена места	Vmax	40623	Саста- јање
			П 2	С 3				
6	7	1			4	5	6	7
11.53		238.0	20	20	НИШ РАНЖИРНА	30	(21.15) 04.31	
					РДВ А,Б-63			
.57		239.3	20	-	Распутница Мост		.35	
					РДВ А,Б-62	50		
					км 240+110 м: 10			
12.00		241.6 249.5	20	20	МЕЂУРОВО ГС		.38	
					км 252+473 см: 30			
.06		253.9	20	20	Белотинце укр		.44	
					км 258+950 м: 20			
.17		261.4	30	20	ДОЉЕВАЦ ГС		.55	
.25		267.9	30	20	Брестовац		05.03	
.34		275.5	40	30	Печењевце		.12	
.42		282.0	20	20	Винарци укр		.20	
.47		287.6		30	ЛЕСКОВАЦ ГС	80	.26 .34	
.54		295.8		40	Ђорђево укр		.43 .52	
					км 297+300 см: 30			
13.03		301.9	20	20	Грделица	65	06.02	
					км 309+100 см: 20	50		
.25		312.7	20	10	Предејане		.24	
.35		319.7	30	20	Џеп укр		.34	
.43		322.9	20	20	Момин Камен укр	30	.43 .49	
					км 322+900 пп: 10			
					км 328+300 см: 10			
.58		329.6	20		Владичин Хан		07.05	

45703	Саста- јање	км пруге	Брзина преко скретница		Службена места	V _{max}	40623	Саста- јање
6	7	1	П 2	С 3	4	5	6	7
14.04		334.1		10	Сува Морава	50	07.11	
.13		341.4	50	30	Прибој Врањски укр		.20	
					км 344+580 ст: 50	60		
.21		348.0		35	Врањска Бања		.28	
.26		354.2		30	ВРАЊЕ ГС	80	.33	
					км 364+470 м: 30 км 364+560 к: 75			
.37 15.33		365.7	30	30	РИСТОВАЦ ГС		.44 08.33	
.44		373.7		30	Бујановац	50	.44	
					км 376+448 пп: 30	80		
.54		386.6		40	Букаревац укр		.54	
16.04 .24		392.3		30	Прешево	40	09.04 .24	
.38		400.5			Државна граница км 400+452		.38	
16.40		401.1	50	20	ТАБАНОВЦИ (ЖРСМИ)	80	09.40	

40763	Саста- јање	км пруге	Брзина преко скретница		Службена места	V _{max}	45711	Саста- јање
6	7	1	П 2	С 3	4	5	6	7
(10.19) 18.59		238.0	20	20	НИШ РАНЖИРНА	30	(04.12) 06.52	
					РДВ А,Б-63			
19.03		239.3	20	-	Распутница Мост		.56	
					РДВ А,Б-62	50		
					км 240+110 м: 10			
.06		241.6 249.5	20	20	МЕЂУРОВО ГС		.59	
					км 252+473 ст: 30			

40763	Саста- јање	км пруге	Брзина преко скретница		Службена места	Vmax	45711	Саста- јање
6	7	1	П 2	С 3	4	5	6	7
19.12		253.9	20	20	Белотинце укр	50	07.05	
					км 258+950 м: 20			
.23		261.4	30	20	ДОЉЕВАЦ ГС		.16	
.31		267.9	30	20	Брестовац		.24	
.40		275.5	40	30	Печењевце		.33	
.48		282.0	20	20	Винарци укр		.42 .48	
.53		287.6		30	ЛЕСКОВАЦ ГС	80	.54	
20.00		295.8		40	Ђорђево укр	65	08.01	
					км 297+300 ст: 30			
.09		301.9	20	20	Грделица	50	.10	
					км 309+100 ст: 20			
.31		312.7	20	10	Предејане		.32	
.41		319.7	30	20	Џеп укр		.43 .52	
.49		322.9	20	20	Момин Камен укр	30	09.01	
					км 322+900 пп: 10			
					км 328+300 ст: 10			
21.04		329.6		20	Владичин Хан		.16	
.10		334.1		10	Сува Морава	50	.22	
.19		341.4	50	30	Прибој Врањски укр		.31	
					км 344+580 ст: 50	60		
.27		348.0		35	Врањска Бања		.39	
.32		354.2		30	ВРАЊЕ ГС	80	.44	
					км 364+470 м: 30 км 364+560 к: 75			
.43 22.20		365.7	30	30	РИСТОВАЦ ГС		.55 10.25	

40763	Саста- јање	км пруге	Брзина преко скретница		Службена места	Vmax	45711	Саста- јање
6	7	1	П 2	С 3	4	5	6	7
22.31		373.7		30	Бујановац	50	10.36	
					км 376+448 пп: 30	80		
.41		386.6		40	Букаревац укр		.46	
.51							.56	
23.11		392.3		30	Прешево	40	11.16	
.25		400.5			Државна граница км 400+452		.30	
23.27		401.1	50	20	ТАБАНОВЦИ (ЖРСМИ)	80	11.32	

40767	Саста- јање	км пруге	Брзина преко скретница		Службена места	Vmax	40873	Саста- јање
6	7	1	П 2	С 3	4	5	6	7
(21.06) 23.27		238.0	20	20	НИШ РАНЖИРНА	30	(21.06) 23.27	
					РДВ А,Б-63			
.31		239.3	20	-	Распутница Мост		.31	
					РДВ А,Б-62			
					км 240+110 м: 10			
.34		241.6 249.5	20	20	МЕЂУРОВО ГС		.34	
					км 252+473 ст: 30			
.40		253.9	20	20	Белотинце укр		.40	
					км 258+950 м: 20	50		
.51		261.4	30	20	ДОЉЕВАЦ ГС		.51	
0.00 .12		267.9	30	20	Брестовац		0.00 .12	
.22		275.5	40	30	Печењевце		.22	
.30		282.0	20	20	Винарци укр		.30	
.35		287.6	30		ЛЕСКОВАЦ ГС	80	.35	

40767	Саста- јање	км пруге	Брзина преко скретница		Службена места	Vmax	40873	Саста- јање
			П 2	С 3				
6	7	1			4	5	6	7
0.42		295.8		40	Ђорђево укр	80	0.42	
					км 297+300 ст: 30	65		
.51		301.9	20	20	Грделица		.51	
					км 309+100 ст: 20			
01.13		312.7	20	10	Предејане	50	01.13	
.23		319.7	30	20	Џеп укр		.23	
.31		322.9	20	20	Момин Камен укр		.31	
					км 322+900 пп: 10	30		
					км 328+300 ст: 10			
.47							.47	
.53		329.6	20		Владичин Хан		.53	
02.00		334.1		10	Сува Морава	50	02.00	
.09		341.4	50	30	Прибој Врањски укр		.09	
					км 344+580 ст: 50	60		
.17		348.0		35	Врањска Бања		.17	
.22		354.2		30	ВРАЊЕ ГС		.22	
					км 364+470 м: 30 км 364+560 к: 75	80		
.33							.33	
03.33		365.7	30	30	РИСТОВАЦ ГС		03.33	
.44		373.7		30	Бујановац	50	.44	
					км 376+448 пп: 30	80		
.54		386.6		40	Букаревац укр		.54	
04.04							04.04	
.24		392.3		30	Прешево	40	.24	
.38		400.5			Државна граница км 400+452		.38	
04.40		401.1	50	20	ТАБАНОВЦИ (ЖРСМИ)	80	04.40	

40875	Саста- јање	км пруге	Брзина преко скретница		Службена места	V _{max}	41701	Саста- јање
6	7	1	П 2	С 3	4	5	6	7
(02.10) 03.16		238.0	20	20	НИШ РАНЖИРНА	30	(18.51) 21.13	
					РДВ А,Б-63			
.20		239.3	20	-	Распутница Мост		.17	
					РДВ А,Б-62	50		
					км 240+110 м: 10			
.23		241.6 249.5	20	20	МЕЂУРОВО ГС		.20	
					км 252+473 см: 30			
.29		253.9	20	20	Белотинце укр		.26	
					км 258+950 м: 20			
.40		261.4	30	20	ДОЉЕВАЦ ГС		.38 .44	
.48		267.9	30	20	Брестовац		.53	
.57		275.5	40	30	Печењевце		22.02	
04.05		282.0	20	20	Винарци укр		.10	
.10		287.6		30	ЛЕСКОВАЦ ГС	80	.16 .24	
.17		295.8		40	Ђорђево укр		.32	
					км 297+300 см: 30	65		
.26		301.9	20	20	Грделица		.41	
					км 309+100 см: 20	50		
.49 .57		312.7	20	10	Предејане		23.03	
05.08		319.7	30	20	Џеп укр		.13	
.16		322.9	20	20	Момин Камен укр	30	.21	
					км 322+900 пп: 10			
					км 328+300 см: 10			
.31		329.6		20	Владичин Хан		.36	

40875	Саста- јање	км пруге	Брзина преко скретница		Службена места	Vmax	41701	Саста- јање
6	7	1	П 2	С 3	4	5	6	7
05.37		334.1		10	Сува Морава	50	23.42	
.46		341.4	50	30	Прибој Врањски укр		.51	
					км 344+580 ст: 50	60		
.54		348.0		35	Врањска Бања		.59	
06.00						80		
.07		354.2		30	ВРАЊЕ ГС		0.04	
					км 364+470 м: 30 км 364+560 к: 75			
.19						50	.15	
07.03		365.7	30	30	РИСТОВАЦ ГС		.44	
.14		373.7		30	Бујановац	80	.55	
					км 376+448 пп: 30			
.24		386.6		40	Букаревац укр	40	01.05	
.34							.15	
08.12		392.3	30		Прешево		.35	
.26		400.5			Државна граница км 400+452	80	.49	
08.28		401.1	50	20	ТАБАНОВЦИ (ЖРСМИ)		01.51	

45701	Саста- јање	км пруге	Брзина преко скретница		Службена места	Vmax	45723	Саста- јање
6	7	1	П 2	С 3	4	5	6	7
0.30		238.0	20	20	НИШ РАНЖИРНА	30	(04.12) 06.52	
					РДВ А,Б-63			
.34		239.3	20	-	Распутница Мост	50	.56	
					РДВ А,Б-62			
					км 240+110 м: 10			
.37		241.6 249.5	20	20	МЕЂУРОВО ГС		.59	
					км 252+473 ст: 30			

45701	Саста- јање	км пруге	Брзина преко скретница		Службена места	Vmax	45723	Саста- јање
6	7	1	П 2	С 3	4	5	6	7
0.43		253.9	20	20	Белотинце укр	50	07.05	
					км 258+950 м: 20			
.54		261.4	30	20	ДОЉЕВАЦ ГС		.16	
01.02		267.9	30	20	Брестовац		.24	
.11		275.5	40	30	Печењевце		.33	
.19		282.0	20	20	Винарци укр		.42 .48	
.24		287.6		30	ЛЕСКОВАЦ ГС	80	.54	
.31		295.8		40	Ђорђево укр		08.01	
					км 297+300 ст: 30	65		
.40		301.9	20	20	Грделица		.10	
					км 309+100 ст: 20	50		
02.03 .24		312.7	20	10	Предејане		.32	
.35		319.7	30	20	Џеп укр		.43 .52	
.43		322.9	20	20	Момин Камен укр	30	09.01	
					км 322+900 пп: 10			
					км 328+300 ст: 10			
.58		329.6		20	Владичин Хан		.16	
03.04		334.1		10	Сува Морава	50	.22	
.13		341.4	50	30	Прибој Врањски укр		.31	
					км 344+580 ст: 50	60		
.21		348.0		35	Врањска Бања		.39	
.26		354.2		30	ВРАЊЕ ГС	80	.44	
					км 364+470 м: 30 км 364+560 к: 75			
.37 05.19		365.7	30	30	РИСТОВАЦ ГС		.55 10.25	

45701	Саста- јање	км пруге	Брзина преко скретница		Службена места	Vmax	45723	Саста- јање
6	7	1	П 2	С 3	4	5	6	7
05.30		373.7		30	Бујановац	50	10.36	
					км 376+448 пп: 30	80		
.40		386.6		40	Букаревац укр		.46	
.50							.56	
06.10		392.3		30	Прешево	40	11.16	
.24		400.5			Државна граница км 400+452		.30	
06.26		401.1	50	20	ТАБАНОВЦИ (ЖРСМИ)	80	11.32	

46861	Саста- јање	км пруге	Брзина преко скретница		Службена места	Vmax	46869	Саста- јање
6	7	1	П 2	С 3	4	5	6	7
(10.19) 14.21		238.0	20	20	НИШ РАНЖИРНА	30	(10.19) 14.21	
					РДВ А,Б-63			
.25		239.3	20	-	Распутница Мост		.25	
					РДВ А,Б-62			
					км 240+110 м: 10			
.28		241.6 249.5	20	20	МЕЂУРОВО ГС		.28	
					км 252+473 ст: 30			
.34		253.9	20	20	Белотинце укр	50	.34	
					км 258+950 м: 20			
.45		261.4	30	20	ДОЉЕВАЦ ГС		.45	
.53		267.9	30	20	Брестовац		.53	
15.02		275.5	40	30	Печењевце		15.02	
.11 .17		282.0	20	20	Винарци укр		.11 .17	
.23		287.6	30		ЛЕСКОВАЦ ГС	80	.23	

46861	Саста- јање	км пруге	Брзина преко скретница		Службена места	V _{max}	46869	Саста- јање
6	7	1	П 2	С 3	4	5	6	7
15.30		295.8		40	Ђорђево укр	80	15.30	
					км 297+300 <i>ст: 30</i>	65		
.39		301.9	20	20	Грделица		.39	
					км 309+100 <i>ст: 20</i>	50		
16.01		312.7	20	10	Предејане		16.01	
.11		319.7	30	20	Џеп укр		.11	
.19		322.9	20	20	Момин Камен укр		.19	
					км 322+900 <i>пп: 10</i>	30		
					км 328+300 <i>ст: 10</i>			
.34		329.6		20	Владичин Хан		.34	
.40		334.1		10	Сува Морава	50	.40	
.49		341.4	50	30	Прибој Врањски укр		.49	
					км 344+580 <i>ст: 50</i>	60		
.57		348.0		35	Врањска Бања		.57	
17.02		354.2		30	ВРАЊЕ ГС		17.02	
					км 364+470 <i>м: 30</i> км 364+560 <i>к: 75</i>	80		
.13							.13	
.59		365.7	30	30	РИСОВАЦ ГС		.59	
18.10		373.7		30	Бујановац	50	18.10	
					км 376+448 <i>пп: 30</i>	80		
.20		386.6		40	Букаревац укр		.20	
.30						40	.30	
.50		392.3		30	Прешево		.50	
19.04		400.5			Државна граница км 400+452		19.04	
19.06		401.1	50	20	ТАБАНОВЦИ (ЖРСМИ)	80	19.06	

47042	Саста- јање	км пруге	Брзина преко скретница		Службена места	Vmax	47044	Саста- јање
6	7	1	П 2	С 3	4	5	6	7
(21.30) 01.46		238.0	20	20	НИШ РАНЖИРНА	30	(16.07) 18.06	
					РДВ А,Б-63			
.50		239.3	20	-	Распутница Мост		.10	
					РДВ А,Б-62	50		
					км 240+110 м: 10			
.53		241.6 249.5	20	20	МЕЂУРОВО ГС		.13	
					км 252+473 см: 30			
.59		253.9	20	20	Белотинце укр		.19	
					км 258+950 м: 20			
02.10		261.4	30	20	ДОЉЕВАЦ ГС		.30	
.18		267.9	30	20	Брестовац		.38	
.27		275.5	40	30	Печењевце		.47	
.35		282.0	20	20	Винарци укр		.55	
.41 03.02		287.6		30	ЛЕСКОВАЦ ГС	80	19.00	
.10		295.8		40	Ђорђево укр		.07	
					км 297+300 см: 30	65		
.19		301.9	20	20	Грделица		.16	
					км 309+100 см: 20	50		
.41		312.7	20	10	Предејане		.38	
.51		319.7	30	20	Џеп укр		.48	
.59		322.9	20	20	Момин Камен укр	30	.56	
					км 322+900 пп: 10			
					км 328+300 см: 10			
04.15 .23		329.6	20		Владичин Хан		20.11	

47042	Саста- јање	км пруге	Брзина преко скретница		Службена места	Vmax	47044	Саста- јање
6	7	1	П 2	С 3	4	5	6	7
04.31 .38		334.1		10	Сува Морава	50	20.17	
.48		341.4	50	30	Прибој Врањски укр		.26	
					км 344+580 ст: 50	60		
.56		348.0		35	Врањска Бања		.34	
05.01		354.2		30	ВРАЊЕ ГС		.39	
					км 364+470 м: 30 км 364+560 к: 75	80		
.12 .42		365.7	30	30	РИСТОВАЦ ГС		.50 21.20	
.53		373.7		30	Бујановац	50	.31	
					км 376+448 пп: 30	80		
06.03		386.6		40	Букаревац укр		.41	
.13 .33		392.3		30	Прешево	40	.51 22.11	
.47		400.5			Државна граница км 400+452		.25	
06.49		401.1	50	20	ТАБАНОВЦИ (ЖРСМИ)	80	22.27	

47046	Саста- јање	км пруге	Брзина преко скретница		Службена места	Vmax	41707	Саста- јање
6	7	1	П 2	С 3	4	5	6	7
(16.07) 18.06		238.0	20	20	НИШ РАНЖИРНА	30	18.35	
					РДВ А,Б-63			
.10		239.3	20	-	Распутница Мост		.39	
					РДВ А,Б-62	50		
					км 240+110 м: 10			
.13		241.6 249.5	20	20	МЕЂУРОВО ГС		.42	
					км 252+473 ст: 30			

47046	Саста- јање	км пруге	Брзина преко скретница		Службена места	V _{max}	41707	Саста- јање
6	7	1	П 2	С 3	4	5	6	7
18.19		253.9	20	20	Белотинце укр	50	18.48	
					км 258+950 м: 20			
.30		261.4	30	20	ДОЉЕВАЦ ГС		.59	
.38		267.9	30	20	Брестовац		19.07	
.47		275.5	40	30	Печењевце		.16	
.55		282.0	20	20	Винарци укр	80	.24	
19.00		287.6		30	ЛЕСКОВАЦ ГС		.29	
.07		295.8		40	Ђорђево укр		.36	
					км 297+300 ст: 30	65		
.16		301.9	20	20	Грделица		.45	
					км 309+100 ст: 20	50		
.38		312.7	20	10	Предејане		20.07	
.48		319.7	30	20	Џеп укр		.17	
.56		322.9	20	20	Момин Камен укр	30	.25	
					км 322+900 пп: 10			
					км 328+300 ст: 10			
20.11		329.6		20	Владичин Хан		.40	
.17		334.1		10	Сува Морава	50	.47 21.21	
.26		341.4	50	30	Прибој Врањски укр		.31	
					км 344+580 ст: 50	60		
.34		348.0		35	Врањска Бања		.39	
.39		354.2		30	ВРАЊЕ ГС	80	.45 22.20	
					км 364+470 м: 30 км 364+560 к: 75			
.50 21.20		365.7	30	30	РИСТОВАЦ ГС		.32 23.38	

47046	Саста- јање	км пруге	Брзина преко скретница		Службена места	Vmax	41707	Саста- јање
6	7	1	П 2	С 3	4	5	6	7
21.31		373.7		30	Бујановац	50	23.49	
					км 376+448 пп: 30	80		
.41		386.6		40	Букаревац укр		.59	
.51							0.09	
22.11		392.3		30	Прешево	40	.29	
					Државна граница			
.25		400.5			км 400+452		.43	
22.27						80	0.45	
		401.1	50	20	ТАБАНОВЦИ (ЖРСМИ)			

48705	Саста- јање	км пруге	Брзина преко скретница		Службена места	Vmax		Саста- јање
6	7	1	П 2	С 3	4	5	6	7
(17.13)								
18.06		238.0	20	20	НИШ РАНЖИРНА	30		
					РДВ А,Б-63			
.10		239.3	20	-	Распутница Мост			
					РДВ А,Б-62			
					км 240+110 м: 10			
.13		241.6 249.5	20	20	МЕЂУРОВО ГС			
					км 252+473 ст: 30			
.19		253.9	20	20	Белотинце укр	50		
					км 258+950 м: 20			
.30		261.4	30	20	ДОЉЕВАЦ ГС			
.38		267.9	30	20	Брестовац			
.47		275.5	40	30	Печењевце			
.55		282.0	20	20	Винарци укр			
19.00		287.6		30	ЛЕСКОВАЦ ГС	80		

48705	Саста- јање	км пруге	Брзина преко скретница		Службена места	Vmax		Саста- јање
			П 2	С 3				
6	7	1			4	5	6	7
19.07		295.8		40	Ђорђево укр	80		
					км 297+300 <i>ст: 30</i>	65		
.16		301.9	20	20	Грделица			
					км 309+100 <i>ст: 20</i>	50		
.38		312.7	20	10	Предејане			
.48		319.7	30	20	Џеп укр			
.56		322.9	20	20	Момин Камен укр	30		
					км 322+900 <i>пп: 10</i>			
					км 328+300 <i>ст: 10</i>			
20.11		329.6		20	Владичин Хан			
.17		334.1		10	Сува Морава	50		
.26		341.4	50	30	Прибој Врањски укр			
					км 344+580 <i>ст: 50</i>	60		
.34		348.0		35	Врањска Бања			
.39		354.2		30	ВРАЊЕ ГС	80		
					км 364+470 <i>м: 30</i> км 364+560 <i>к: 75</i>			
.50 21.20		365.7	30	30	РИСТОВАЦ ГС			
.31		373.7		30	Бујановац	50		
					км 376+448 <i>пп: 30</i>	80		
.41		386.6		40	Букаревац укр			
.51 22.11		392.3		30	Прешево	40		
.25		400.5			Државна граница км 400+452			
22.27		401.1	50	20	ТАБАНОВЦИ (ЖРСМИ)	80		

48707	Саста- јање	км пруге	Брзина преко скретница		Службена места	Vmax		Саста- јање
			П	С				
			2	3				
6	7	1			4	5	6	7
19.00		287.6		30	ЛЕСКОВАЦ ГС	80		
					РДВ А,Б-62			
.07		295.8		40	Ђорђево укр			
					км 297+300 ст: 30	65		
.16		301.9	20	20	Грделица			
					км 309+100 ст: 20			
.38		312.7	20	10	Предејане	50		
.48		319.7	30	20	Џеп укр			
.56		322.9	20	20	Момин Камен укр			
					км 322+900 пп: 10	30		
					км 328+300 ст: 10			
20.11		329.6		20	Владичин Хан			
.17		334.1		10	Сува Морава	50		
.26		341.4	50	30	Прибој Врањски укр			
					км 344+580 ст: 50			
.34		348.0		35	Врањска Бања	60		
.39		354.2		30	ВРАЊЕ ГС			
					км 364+470 м: 30 км 364+560 к: 75			
.50 21.20		365.7	30	30	РИСТОВАЦ ГС	50		
.31		373.7		30	Бујановац			
					км 376+448 пп: 30			
.41		386.6		40	Букаревац укр	40		
.51 22.11		392.3		30	Прешево			
.25		400.5			Државна граница км 400+452			
22.27		401.1	50	20	ТАБАНОВЦИ (ЖРСМИ)	80		

47701	Саста- јање	км пруге	Брзина преко скретница		Службена места	Vmax	41705	Саста- јање
6	7	1	П 2	С 3	4	5	6	7
19.10		354.2		30	ВРАЊЕ ГС	80	22.20	
					РДВ А,Б-62			
					км 364+470 м: 30 км 364+560 к: 75			
.22 .52		365.7	30	30	РИСТОВАЦ ГС		.32 23.38	
20.03		373.7		30	Бујановац	50	.49	
					км 376+448 пп: 30	80		
.13		386.6		40	Букаревац укр		.59	
.23 .43		392.3		30	Прешево	40	0.09 .29	
.57		400.5			Државна граница км 400+452		.43	
20.59		401.1	50	20	ТАБАНОВЦИ (ЖРСМИ)	80	0.45	

42705	Саста- јање	км пруге	Брзина преко скретница		Службена места	Vmax	48709	Саста- јање
6	7	1	П 2	С 3	4	5	6	7
09.10		354.2		30	ВРАЊЕ ГС	80	19.10	
					РДВ А,Б-62			
					км 364+470 м: 30 км 364+560 к: 75			
.22 .52		365.7	30	30	РИСТОВАЦ ГС		.22 .52	
10.03		373.7		30	Бујановац	50	20.03	
					км 376+448 пп: 30	80		
.13		386.6		40	Букаревац укр		.13	
.23 .43		392.3		30	Прешево	40	.23 .43	
.57		400.5			Државна граница км 400+452		.57	
10.59		401.1	50	20	ТАБАНОВЦИ (ЖРСМИ)	80	20.59	

48715	Саста- јање	км пруге	Брзина преко скретница		Службена места	Vmax		Саста- јање
			П 2	С 3				
6	7	1			4	5	6	7
15.33		365.7	30	30	РИСТОВАЦ ГС	50		
					РДВ А,Б-62			
.44		373.7		30	Бујановац			
					км 376+448 <i>пп: 30</i>	80		
.54		386.6		40	Букаревац укр			
16.04						40		
.24		392.3		30	Прешево			
.38		400.5			Државна граница км 400+452			
16.40		401.1	50	20	ТАБАНОВЦИ (ЖРСМИ)	80		

48045	Саста- јање	км пруге	Брзина преко скретница		Службена места	Vmax		Саста- јање
			П 2	С 3				
6	7	1			4	5	6	7
0.56		261.4	30	20	ДОЉЕВАЦ ГС	50		
					РДВ А,Б-62			
					км 259+200 <i>м: 20</i>			
01.08		253.9	20	20	Белотинце укр			
					км 253+702 <i>ст: 30</i>			
.14		249.5 241.6	20	20	МЕЂУРОВО ГС			
					км 240+210 <i>м: 10</i>			
.17		239.3	20	-	Распутница Мост	30		
					РДВ А,Б-63			
01.21 (02.28)		238.0	20	20	НИШ РАНЖИРНА			

48911	Саста- јање	км пруге	Брзина преко скретница		Службена места	Vmax		Саста- јање
			П 2	С 3				
6	7	1			4	5	6	7
0.28		354.2		30	ВРАЊЕ ГС	80		
					РДВ А,Б-62			
.33		348.0		35	Врањска Бања			
					км 345+180 <i>ст: 50</i>	60		
.41		341.4	50	30	Прибој Врањски укр			
.50		334.1		10	Сува Морава	50		
.56		329.6		20	Владичин Хан			
					км 329+010 <i>ст: 10</i>	30		
					км 323+000 <i>пп: 10</i>			
01.11		322.9	20	20	Момин Камен укр			
.19								
.56		319.7	30	20	Џеп укр	50		
02.06		312.7	20	10	Предејане			
					км 312+071 <i>ст: 20</i>			
.28		301.9	20	20	Грделица			
					км 301+510 <i>ст: 30</i>	65		
.37		295.8		40	Ђорђево укр			
.44		287.6		30	ЛЕСКОВАЦ ГС	80		
.49		282.0	20	20	Винарци укр			
.57		275.5	40	30	Печењевце	50		
03.06		267.9	30	20	Брестовац			
.14		261.4	30	20	ДОЉЕВАЦ ГС			
					км 259+200 <i>м: 20</i>			
.26								
.31		253.9	20	20	Белотинце укр			
					км 253+702 <i>ст: 30</i>			
.38		249.5 241.6	20	20	МЕЂУРОВО ГС			
					км 240+210 <i>м: 10</i>			
.41		239.3	20	-	Распутница Мост			
					РДВ А,Б-63	30		
03.45 (07.00)		238.0	20	20	НИШ РАНЖИРНА			

45720	Саста- јање	км пруге	Брзина преко скретница		Службена места	Vmax	48702	Саста- јање
6	7	1	П 2	С 3	4	5	6	7
22.29		401.1	50	20	ТАБАНОВЦИ (ЖРСМИ)	80	14.23	
					РДВ А,Б-62			
.31		400.5			Државна граница км 400+452		.25	
					км 392+860 мр: 20	40		
.46							.40	
23.06		392.3	30		Прешево		15.00	
.16		386.6	40		Букаревац укр	80	.10	
					км 376+548 пп: 30			
.26		373.7	30		Бујановац		.20	
.37						50	.31	
0.17		365.7	30	30	РИСТОВАЦ ГС		16.01	
					км 365+328 к: 75 км 364+560 м: 30			
.28		354.2	30		ВРАЊЕ ГС	80	.12	
.33		348.0	35		Врањска Бања		.17	
					км 345+180 см: 50			
.41		341.4	50	30	Прибој Врањски укр	60	.25	
.50		334.1	10		Сува Морава	50	.35	
.56		329.6	20		Владичин Хан		.42	
					км 329+010 см: 10		.49	
					км 323+000 пп: 10	30		
01.11		322.9	20	20	Момин Камен укр		17.04	
.19								
.56		319.7	30	20	Џеп укр	50	.11	
02.06		312.7	20	10	Предејане		.20	
					км 312+071 см: 20			
.28		301.9	20	20	Грделица	65	.42	
					км 301+510 см: 30			
.37		295.8	40		Ђорђево укр		.51	

45720	Саста- јање	км пруге	Брзина преко скретница		Службена места	V _{max}	48702	Саста- јање
6	7	1	П 2	С 3	4	5	6	7
02.44		287.6		30	ЛЕСКОВАЦ ГС	80	17.58	
.49		282.0	20	20	Винарци укр		18.03	
.57		275.5	40	30	Печењевце	50	.11	
03.06		267.9	30	20	Брестовац		.21	
.14		261.4	30	20	ДОЉЕВАЦ ГС		19.09	
					км 259+200 м: 20		.19	
.26							.25	
.31		253.9	20	20	Белотинце укр			
					км 253+702 см: 30		.37	
.38		249.5 241.6	20	20	МЕЂУРОВО ГС		.43	
					км 240+210 м: 10	30		
.41		239.3	20	-	Распутница Мост		.46	
					РДВ А,Б-63			
.45		238.0	20	20	НИШ РАНЖИРНА		.50	
.53		4.5					.59	
04.00 (04.25)		0.0	20	20	ЦРВЕНИ КРСТ ГС	50	20.07	

41700	Саста- јање	км пруге	Брзина преко скретница		Службена места	V _{max}	45712	Саста- јање
6	7	1	П 2	С 3	4	5	6	7
05.51		401.1	50	20	ТАБАНОВЦИ (ЖРСМИ)	80	05.51	
					РДВ А,Б-62			
.53		400.5			Државна граница км 400+452		.53	
					км 392+860 мр: 20	40		
06.08		392.3	30		Прешево		06.08	
.28							.28	
.38		386.6	40		Букаревац укр		.38	

41700	Саста- јање	км пруге	Брзина преко скретница		Службена места	Vmax	45712	Саста- јање
6	7	1	П 2	С 3	4	5	6	7
					км 376+548 пп: 30			
06.48		373.7		30	Бујановац	80	06.48	
.59							.59	
07.46		365.7	30	30	РИСТОВАЦ ГС	50	07.46	
					км 365+328 к: 75 км 364+560 м: 30			
.57		354.2		30	ВРАЊЕ ГС	80	.57	
08.02		348.0		35	Врањска Бања		08.02	
					км 345+180 см: 50			
.10		341.4	50	30	Прибој Врањски укр	60	.10	
.19		334.1		10	Сува Морава	50	.19	
.25		329.6		20	Владичин Хан		.25	
					км 329+010 см: 10			
					км 323+000 пп: 10			
.40		322.9	20	20	Момин Камен укр	30	.40	
.47		319.7	30	20	Џеп укр		.47	
.56		312.7	20	10	Предејане	50	.56	
					км 312+071 см: 20			
09.18		301.9	20	20	Грделица		09.18	
					км 301+510 см: 30			
.27		295.8		40	Ђорђево укр	65	.27	
.34		287.6		30	ЛЕСКОВАЦ ГС	80	.34	
.39		282.0	20	20	Винарци укр		.39	
.47		275.5	40	30	Печењевце	50	.47	
.56		267.9	30	20	Брестовац		.56	

41700	Саста- јање	км пруге	Брзина преко скретница		Службена места	Vmax	45712	Саста- јање
6	7	1	П 2	С 3	4	5	6	7
10.04		261.4	30	20	ДОЉЕВАЦ ГС	50	10.04	
					км 259+200 м: 20			
.15		253.9	20	20	Белотинце укр		.15	
					км 253+702 см: 30			
.21		249.5 241.6	20	20	МЕЋУРОВО ГС		.21	
					км 240+210 м: 10			
.24		239.3	20	-	Распутница Мост		.24	
					РДВ А,Б-63	30		
10.28 (12.32)		238.0	20	20	НИШ РАНЖИРНА		10.28 (12.32)	

45722	Саста- јање	км пруге	Брзина преко скретница		Службена места	Vmax	46860	Саста- јање
6	7	1	П 2	С 3	4	5	6	7
05.51		401.1	50	20	ТАБАНОВЦИ (ЖРСМИ)	80	05.51	
					РДВ А,Б-62			
.53		400.5			Државна граница км 400+452		.53	
					км 392+860 мр: 20	40		
06.08 .28		392.3	30		Прешево		06.08 .28	
.38		386.6	40		Букаревац укр		.38	
					км 376+548 пп: 30	80		
.48		373.7	30		Бујановац		.48	
.59 07.46		365.7	30	30	РИСТОВАЦ ГС	50	.59 07.46	
					км 365+328 к: 75 км 364+560 м: 30	80		
.57		354.2	30		ВРАЊЕ ГС		.57	

45722	Саста- јање	км пруге	Брзина преко скретница		Службена места	V _{max}	46860	Саста- јање
6	7	1	П 2	С 3	4	5	6	7
08.02		348.0		35	Врањска Бања	80	08.02	
					км 345+180 ст: 50	60		
.10		341.4	50	30	Прибој Врањски укр		.10	
.19		334.1		10	Сува Морава	50	.19	
.25		329.6		20	Владичин Хан		.25	
					км 329+010 ст: 10	30		
					км 323+000 пп: 10			
.40		322.9	20	20	Момин Камен укр		.40	
.47		319.7	30	20	Џеп укр		.47	
.56		312.7	20	10	Предејане	50	.56	
					км 312+071 ст: 20			
09.18		301.9	20	20	Грделица		09.18	
					км 301+510 ст: 30	65		
.27		295.8		40	Ђорђево укр		.27	
.34		287.6		30	ЛЕСКОВАЦ ГС	80	.34	
.39		282.0	20	20	Винарци укр		.39	
.47		275.5	40	30	Печењевце	50	.47	
.56		267.9	30	20	Брестовац		.56	
10.04		261.4	30	20	ДОЉЕВАЦ ГС		10.04	
					км 259+200 м: 20			
.15		253.9	20	20	Белотинце укр		.15	
					км 253+702 ст: 30			
.21		249.5 241.6	20	20	МЕЂУРОВО ГС		.21	
					км 240+210 м: 10			
.24		239.3	20	-	Распутница Мост		.24	
					РДВ А,Б-63			
10.28 (12.32)		238.0	20	20	НИШ РАНЖИРНА	30	10.28 (12.32)	

40874	Саста- јање	км пруге	Брзина преко скретница		Службена места	Vmax	40766	Саста- јање
			П 2	С 3				
6	7	1			4	5	6	7
01.57		401.1	50	20	ТАБАНОВЦИ (ЖРСМИ)	80	02.23	
					РДВ А,Б-62			
.59		400.5			Државна граница км 400+452		.25	
					км 392+860 мр: 20	40		
02.14		392.3		30	Прешево		.40	
.34							03.00	
.44		386.6		40	Букаревац укр	80	.10	
					км 376+548 пп: 30			
.54		373.7		30	Бујановац		.20	
03.05		365.7	30	30	РИСТОВАЦ ГС	50	.31	
.42					км 365+328 к: 75 км 364+560 м: 30	80	04.02	
.53		354.2		30	ВРАЊЕ ГС		.13	
.58		348.0		35	Врањска Бања		.18	
					км 345+180 см: 50	60		
04.06		341.4	50	30	Прибој Врањски укр		.26	
.15		334.1		10	Сува Морава	50	.35	
.21		329.6		20	Владичин Хан		.41	
					км 329+010 см: 10	30		
					км 323+000 пп: 10			
.36		322.9	20	20	Момин Камен укр		.56	
.43		319.7	30	20	Џеп укр	50	05.04	
.52		312.7	20	10	Предејане		.09	
					км 312+071 см: 20		.19	
05.14		301.9	20	20	Грделица	65	.41	
					км 301+510 см: 30			
.23		295.8		40	Ђорђево укр		.50	
.30		287.6		30	ЛЕСКОВАЦ ГС	80	.57	
.35		282.0	20	20	Винарци укр		06.02	

40874	Саста- јање	км пруге	Брзина преко скретница		Службена места	V _{max}	40766	Саста- јање
6	7	1	П 2	С 3	4	5	6	7
05.43		275.5	40	30	Печењевце	50	06.10	
.52		267.9	30	20	Брестовац		.19	
06.00		261.4	30	20	ДОЉЕВАЦ ГС		.27	
					км 259+200 м: 20			
.11		253.9	20	20	Белотинце укр		.38	
					км 253+702 ст: 30			
.17		249.5 241.6	20	20	МЕЂУРОВО ГС		.44	
					км 240+210 м: 10			
.20		239.3	20	-	Распутница Мост		.47	
					РДВ А,Б-63	30		
06.24 (07.00)		238.0	20	20	НИШ РАНЖИРНА		06.51 (08.06)	

40762	Саста- јање	км пруге	Брзина преко скретница		Службена места	V _{max}	40872	Саста- јање
6	7	1	П 2	С 3	4	5	6	7
04.01		401.1	50	20	ТАБАНОВЦИ (ЖРСМИ)	80	04.01	
					РДВ А,Б-62			
.03		400.5			Државна граница км 400+452		.03	
					км 392+860 мр: 20	40		
.18 .38		392.3	30		Прешево		.18 .38	
.48		386.6	40		Букаревац укр		.48	
					км 376+548 пп: 30	80		
.58		373.7	30		Бујановац		.58	
05.09 .53		365.7	30	30	РИСТОВАЦ ГС	50	05.09 .53	
					км 365+328 к: 75 км 364+560 м: 30			
06.04		354.2	30		ВРАЊЕ ГС		06.04	
.09		348.0	35		Врањска Бања		.09	

40762	Саста- јање	км пруге	Брзина преко скретница		Службена места	Vmax	40872	Саста- јање
6	7	1	П 2	С 3	4	5	6	7
					км 345+180 <i>ст: 50</i>			
06.17		341.4	50	30	Прибој Врањски укр	60	06.17	
.26		334.1		10	Сува Морава	50	.26	
.32		329.6		20	Владичин Хан		.32	
					км 329+010 <i>ст: 10</i>			
					км 323+000 <i>пп: 10</i>			
.47		322.9	20	20	Момин Камен укр	30	.47	
.54		319.7	30	20	Џеп укр		.54	
07.03		312.7	20	10	Предејане	50	07.03	
					км 312+071 <i>ст: 20</i>			
.25		301.9	20	20	Грделица		.25	
					км 301+510 <i>ст: 30</i>			
.34		295.8		40	Ђорђево укр	65	.34	
.41		287.6		30	ЛЕСКОВАЦ ГС	80	.41	
.46		282.0	20	20	Винарци укр		.46	
.54		275.5	40	30	Печењевце		.54	
08.03		267.9	30	20	Брестовац		08.03	
.11		261.4	30	20	ДОЉЕВАЦ ГС		.11	
					км 259+200 <i>м: 20</i>			
.22		253.9	20	20	Белотинце укр	50	.22	
					км 253+702 <i>ст: 30</i>			
.28		249.5 241.6	20	20	МЕЂУРОВО ГС		.28	
					км 240+210 <i>м: 10</i>			
.31		239.3	20	-	Распутница Мост		.31	
					РДВ А,Б-63			
08.35 (09.30)		238.0	20	20	НИШ РАНЖИРНА	30	08.35 (09.30)	

40876	Саста- јање	км пруге	Брзина преко скретница		Службена места	V _{max}	45700	Саста- јање
6	7	1	П 2	С 3	4	5	6	7
04.01		401.1	50	20	ТАБАНОВЦИ (ЖРСМИ)	80	08.41	
					РДВ А,Б-62			
.03		400.5			Државна граница км 400+452		.43	
					км 392+860 <i>мр: 20</i>	40		
.18							.58	
.38		392.3	30		Прешево		09.18	
.48		386.6	40		Букаревац укр	80	.28	
					км 376+548 <i>пп: 30</i>			
.58		373.7	30		Бујановац		.38	
05.09						50	.49	
.53		365.7	30	30	РИСТОВАЦ ГС	80	10.19	
					км 365+328 <i>к: 75</i> км 364+560 <i>м: 30</i>			
06.04		354.2	30		ВРАЊЕ ГС		.30	
.09		348.0	35		Врањска Бања	60	.35	
					км 345+180 <i>ст: 50</i>			
.17		341.4	50	30	Прибој Врањски укр		.43	
.26		334.1	10		Сува Морава	50	.52	
.32		329.6	20		Владичин Хан		.58	
					км 329+010 <i>ст: 10</i>	30		
					км 323+000 <i>пп: 10</i>			
.47		322.9	20	20	Момин Камен укр		11.13	
.54		319.7	30	20	Џеп укр	50	.20	
07.03		312.7	20	10	Предејане		.29	
					км 312+071 <i>ст: 20</i>			
.25		301.9	20	20	Грделица	65	.51	
					км 301+510 <i>ст: 30</i>			
.34		295.8	40		Ђорђево укр		12.00	
.41		287.6	30		ЛЕСКОВАЦ ГС	80	.07	
.46		282.0	20	20	Винарци укр		.12	

40876	Саста- јање	км пруге	Брзина преко скретница		Службена места	Vmax	45700	Саста- јање
6	7	1	П 2	С 3	4	5	6	7
07.54		275.5	40	30	Печењевце	50	12.21 .36	
08.03		267.9	30	20	Брестовац		.46	
.11		261.4	30	20	ДОЉЕВАЦ ГС		.54	
					км 259+200 м: 20			
.22		253.9	20	20	Белотинце укр		13.05	
					км 253+702 см: 30			
.28		249.5 241.6	20	20	МЕЋУРОВО ГС		.11	
					км 240+210 м: 10			
.31		239.3	20	-	Распутница Мост		.14	
					РДВ А,Б-63	30		
08.35 (09.30)		238.0	20	20	НИШ РАНЖИРНА		13.18	

45702	Саста- јање	км пруге	Брзина преко скретница		Службена места	Vmax	44700	Саста- јање
6	7	1	П 2	С 3	4	5	6	7
16.49		401.1	50	20	ТАБАНОВЦИ (ЖРСМИ)	80	18.31	
					РДВ А,Б-62			
.51		400.5			Државна граница км 400+452		.33	
					км 392+860 мр: 20	40		
17.06 .26		392.3	30		Прешево		.48 19.08	
.36		386.6	40		Букаревац укр		.18	
					км 376+548 пл: 30	80		
.46		373.7	30		Бујановац		.28	
.57 18.27		365.7	30	30	РИСТОВАЦ ГС	50	.39 20.13	
					км 365+328 к: 75 км 364+560 м: 30	80		
.38		354.2	30		ВРАЊЕ ГС		.24	

45702	Саста- јање	км пруге	Брзина преко скретница		Службена места	V _{max}	44700	Саста- јање
6	7	1	П 2	С 3	4	5	6	7
18.43		348.0		35	Врањска Бања	80	20.30 .36	
					км 345+180 ст: 50			
.51		341.4	50	30	Прибој Врањски укр	60	.45	
19.00		334.1		10	Сува Морава	50	.54	
.06		329.6		20	Владичин Хан		21.01 .10	
					км 329+010 ст: 10	30		
					км 323+000 пп: 10			
.21		322.9	20	20	Момин Камен укр		.26	
.29 .50		319.7	30	20	Џеп укр		.33	
20.01 .33		312.7	20	10	Предејане	50	.42	
					км 312+071 ст: 20			
.56		301.9	20	20	Грделица		22.04	
					км 301+510 ст: 30	65		
21.05		295.8		40	Ђорђево укр		.13	
.12		287.6		30	ЛЕСКОВАЦ ГС	80	.20	
.17		282.0	20	20	Винарци укр		.25	
.25		275.5	40	30	Печењевце	50	.33	
.34		267.9	30	20	Брестовац		.42	
.42		261.4	30	20	ДОЉЕВАЦ ГС		.50	
					км 259+200 м: 20			
.53		253.9	20	20	Белотинце укр		23.01	
					км 253+702 ст: 30			
.59		249.5 241.6	20	20	МЕЂУРОВО ГС		.07	
					км 240+210 м: 10			
22.02		239.3	20	-	Распутница Мост		.10	
					РДВ А,Б-63	30		
22.06		238.0	20	20	НИШ РАНЖИРНА		23.14 (0.14)	

46816	Саста- јање	км пруге	Брзина преко скретница		Службена места	Vmax	46960	Саста- јање
6	7	1	П 2	С 3	4	5	6	7
23.34		401.1	50	20	ТАБАНОВЦИ (ЖРСМИ)	80	23.34	
					РДВ А,Б-62			
.36		400.5			Државна граница км 400+452		.36	
					км 392+860 мр: 20	40		
.51 0.11		392.3		30	Прешево		.51 0.11	
.21		386.6		40	Букаревац укр		.21	
					км 376+548 пп: 30	80		
.31		373.7		30	Бујановац		.31	
.42 01.12		365.7	30	30	РИСТОВАЦ ГС	50	.42 01.12	
					км 365+328 к: 75 км 364+560 м: 30	80		
.23		354.2		30	ВРАЊЕ ГС		.23	
.28		348.0		35	Врањска Бања		.28	
					км 345+180 ст: 50	60		
.36		341.4	50	30	Прибој Врањски укр		.36	
.45		334.1		10	Сува Морава	50	.45	
.51		329.6		20	Владичин Хан		.51	
					км 329+010 ст: 10	30		
					км 323+000 пп: 10			
02.06		322.9	20	20	Момин Камен укр		02.06	
.13		319.7	30	20	Џеп укр		.13	
.22		312.7	20	10	Предејане	50	.22	
					км 312+071 ст: 20			
.44		301.9	20	20	Грделица		.44	
					км 301+510 ст: 30	65		
.53		295.8		40	Ђорђево укр		.53	
03.00		287.6		30	ЛЕСКОВАЦ ГС	80	03.00	
.05		282.0	20	20	Винарци укр		.05	

46816	Саста- јање	км пруге	Брзина преко скретница		Службена места	V _{max}	46960	Саста- јање
6	7	1	П 2	С 3	4	5	6	7
03.13		275.5	40	30	Печењевце	50	03.13	
.22		267.9	30	20	Брестовац		.22	
.31 .42		261.4	30	20	ДОЉЕВАЦ ГС		.31 .42	
					км 259+200 м: 20			
.54		253.9	20	20	Белотинце укр		.54	
					км 253+702 см: 30			
04.00		249.5 241.6	20	20	МЕЂУРОВО ГС		04.00	
					км 240+210 м: 10			
.03		239.3	20	-	Распутница Мост	30	.03	
					РДВ А,Б-63			
04.07 (05.50)		238.0	20	20	НИШ РАНЖИРНА		04.07 (05.50)	

46862	Саста- јање	км пруге	Брзина преко скретница		Службена места	V _{max}	48704	Саста- јање
6	7	1	П 2	С 3	4	5	6	7
22.29		401.1	50	20	ТАБАНОВЦИ (ЖРСМИ)	80	20.10	
					РДВ А,Б-62			
.31		400.5			Државна граница км 400+452		.12	
					км 392+860 мр: 20	40		
.46 23.06		392.3	30		Прешево		.27 .47	
.16		386.6	40		Букаревац укр		.57	
					км 376+548 пп: 30	80		
.26		373.7	30		Бујановац		21.07	
.37 0.17		365.7	30	30	РИСТОВАЦ ГС	50	.18 22.07	
					км 365+328 к: 75 км 364+560 м: 30			
.28		354.2	30		ВРАЊЕ ГС		.18	
.33		348.0	35		Врањска Бања		.23	

46862	Саста- јање	км пруге	Брзина преко скретница		Службена места	Vmax	48704	Саста- јање
6	7	1	П 2	С 3	4	5	6	7
					км 345+180 <i>см: 50</i>	60		
0.41		341.4	50	30	Прибој Врањски укр		22.31	
.50		334.1		10	Сува Морава	50	.40	
.56		329.6		20	Владичин Хан		.46	
					км 329+010 <i>см: 10</i>	30		
					км 323+000 <i>пп: 10</i>			
01.11		322.9	20	20	Момин Камен укр		23.01	
.19 .56		319.7	30	20	Цеп укр		.09 .15	
02.06		312.7	20	10	Предејане	50	.25	
					км 312+071 <i>см: 20</i>			
.28		301.9	20	20	Грделица	65	.47	
					км 301+510 <i>см: 30</i>			
.37		295.8		40	Ђорђево укр	80	.56	
.44		287.6		30	ЛЕСКОВАЦ ГС		0.03	
.49		282.0	20	20	Винарци укр	50	.08	
.57		275.5	40	30	Печењевце		.17 .24	
03.06		267.9	30	20	Брестовац		.34	
.14		261.4	30	20	ДОЉЕВАЦ ГС		.43 .56	
					км 259+200 <i>м: 20</i>			
.26 .31		253.9	20	20	Белотинце укр		01.08	
					км 253+702 <i>см: 30</i>			
.38		249.5 241.6	20	20	МЕЂУРОВО ГС		.14	
					км 240+210 <i>м: 10</i>			
.41		239.3	20	-	Распутница Мост		.17	
					РДВ А,Б-63	30		
03.45 (05.50)		238.0	20	20	НИШ РАНЖИРНА		01.21 (02.12)	

47043	Саста- јање	км пруге	Брзина преко скретница		Службена места	Vmax	47045	Саста- јање
6	7	1	П 2	С 3	4	5	6	7
20.10		401.1	50	20	ТАБАНОВЦИ (ЖРСМИ)	80	20.10	
					РДВ А,Б-62			
.12		400.5			Државна граница км 400+452		.12	
					км 392+860 <i>мр: 20</i>	40		
.27							.27	
.47		392.3	30		Прешево		.47	
.57		386.6	40		Букаревац укр	80	.57	
					км 376+548 <i>пп: 30</i>			
21.07		373.7	30		Бујановац		21.07	
.18			30	30	РИСТОВАЦ ГС	50	.18	
22.07		365.7			км 365+328 <i>к: 75</i> км 364+560 <i>м: 30</i>	80	22.07	
.18		354.2	30		ВРАЊЕ ГС		.18	
.23		348.0	35		Врањска Бања		.23	
					км 345+180 <i>ст: 50</i>	60		
.31		341.4	50	30	Прибој Врањски укр		.31	
.40		334.1	10		Сува Морава	50	.40	
.46		329.6	20		Владичин Хан		.46	
					км 329+010 <i>ст: 10</i>	30		
					км 323+000 <i>пп: 10</i>			
23.01		322.9	20	20	Момин Камен укр		23.01	
.09			30	20	Џеп укр	50	.09	
.15		319.7					.15	
.25		312.7	20	10	Предејане		.25	
					км 312+071 <i>ст: 20</i>	65		
.47		301.9	20	20	Грделица		.47	
					км 301+510 <i>ст: 30</i>			
.56		295.8	40		Ђорђево укр	80	.56	
0.03		287.6	30		ЛЕСКОВАЦ ГС		0.03	
.08		282.0	20	20	Винарци укр		.08	

47043	Саста- јање	км пруге	Брзина преко скретница		Службена места	Vmax	47045	Саста- јање
6	7	1	П 2	С 3	4	5	6	7
0.17 .24		275.5	40	30	Печењевце	50	0.17 .24	
.34		267.9	30	20	Брестовац		.34	
.43 .56		261.4	30	20	ДОЉЕВАЦ ГС		.43 .56	
					км 259+200 м: 20			
01.08		253.9	20	20	Белотинце укр		01.08	
					км 253+702 см: 30			
.14		249.5 241.6	20	20	МЕЋУРОВО ГС		.14	
					км 240+210 м: 10			
.17		239.3	20	-	Распутница Мост	30	.17	
					РДВ А,Б-63			
01.21 (02.28)		238.0	20	20	НИШ РАНЖИРНА		01.21 (02.28)	

40760	Саста- јање	км пруге	Брзина преко скретница		Службена места	Vmax	40878	Саста- јање
6	7	1	П 2	С 3	4	5	6	7
01.57		401.1	50	20	ТАБАНОВЦИ (ЖРСМИ)	80	02.23	
					РДВ А,Б-62			
.59		400.5			Државна граница км 400+452		.25	
					км 392+860 мр: 20	40		
02.14 .34		392.3		30	Прешево		.40 03.00	
.44		386.6		40	Букаревац укр		.10	
					км 376+548 пл: 30	80		
.54		373.7		30	Бујановац		.20	
03.05 .42		365.7	30	30	РИСТОВАЦ ГС	50	.31 04.02	
					км 365+328 к: 75 км 364+560 м: 30	80		
.53		354.2		30	ВРАЊЕ ГС		.13	

40760	Саста- јање	км пруге	Брзина преко скретница		Службена места	V _{max}	40878	Саста- јање
6	7	1	П 2	С 3	4	5	6	7
03.58		348.0		35	Врањска Бања	80	04.18	
					км 345+180 ст: 50	60		
04.06		341.4	50	30	Прибој Врањски укр		.26	
.15		334.1		10	Сува Морава	50	.35	
.21		329.6		20	Владичин Хан		.41	
					км 329+010 ст: 10	30		
					км 323+000 пп: 10			
.36		322.9	20	20	Момин Камен укр		.56	
.43		319.7	30	20	Џеп укр		05.04 .09	
.52		312.7	20	10	Предејане	50	.19	
					км 312+071 ст: 20			
05.14		301.9	20	20	Грделица		.41	
					км 301+510 ст: 30	65		
.23		295.8		40	Ђорђево укр		.50	
.30		287.6		30	ЛЕСКОВАЦ ГС	80	.57	
.35		282.0	20	20	Винарци укр		06.02	
.43		275.5	40	30	Печењевце	50	.10	
.52		267.9	30	20	Брестовац		.19	
06.00		261.4	30	20	ДОЉЕВАЦ ГС		.27	
					км 259+200 м: 20			
.11		253.9	20	20	Белотинце укр		.38	
					км 253+702 ст: 30			
.17		249.5 241.6	20	20	МЕЂУРОВО ГС		.44	
					км 240+210 м: 10			
.20		239.3	20	-	Распутница Мост		.47	
					РДВ А,Б-63	30		
06.24 (07.00)		238.0	20	20	НИШ РАНЖИРНА		06.51 (08.06)	

41706	Саста- јање	км пруге	Брзина преко скретница		Службена места	Vmax	47041	Саста- јање
6	7	1	П 2	С 3	4	5	6	7
15.29		401.1	50	20	ТАБАНОВЦИ (ЖРСМИ)	80	19.51	
					РДВ А,Б-62			
.31		400.5			Државна граница км 400+452		.53	
					км 392+860 мр: 20	40		
.46							20.08	
16.06		392.3	30		Прешево		.30	
.16		386.6	40		Букаревац укр	80	.40	
					км 376+548 пп: 30			
.26		373.7	30		Бујановац		.50	
.37			30	30	РИСТОВАЦ ГС	50	21.01	
17.15		365.7			км 365+328 к: 75 км 364+560 м: 30	80	.48	
.27								
19.07		354.2	30		ВРАЊЕ ГС		.59	
.13		348.0	35		Врањска Бања	60	22.04	
					км 345+180 ст: 50			
.21		341.4	50	30	Прибој Врањски укр		.12	
.30		334.1		10	Сува Морава	50	.21	
.36		329.6	20		Владичин Хан		.27	
					км 329+010 ст: 10			
					км 323+000 пп: 10	30		
.52								
.58		322.9	20	20	Момин Камен укр		.42	
20.07						50	.49	
.43		319.7	30	20	Џеп укр		.59	
.53		312.7	20	10	Предејане		23.05	
					км 312+071 ст: 20	65		
21.15		301.9	20	20	Грделица		.28	
					км 301+510 ст: 30			
.24		295.8	40		Ђорђево укр	80	.37	
.31		287.6	30		ЛЕСКОВАЦ ГС		.44	
.36		282.0	20	20	Винарци укр		.49	

41706	Саста- јање	км пруге	Брзина преко скретница		Службена места	V _{max}	47041	Саста- јање
6	7	1	П 2	С 3	4	5	6	7
21.45 22.04		275.5	40	30	Печењевце	50	23.57	
.14		267.9	30	20	Брестовац		0.06	
.22		261.4	30	20	ДОЉЕВАЦ ГС		.14	
					км 259+200 м: 20			
.33		253.9	20	20	Белотинце укр		.25	
					км 253+702 см: 30			
.39		249.5 241.6	20	20	МЕЂУРОВО ГС		.32 .39	
					км 240+210 м: 10			
.42		239.3	20	-	Распутница Мост		.43	
					РДВ А,Б-63	30		
22.46		238.0	20	20	НИШ РАНЖИРНА		0.47 (05.15)	

48706	Саста- јање	км пруге	Брзина преко скретница		Службена места	V _{max}		Саста- јање
6	7	1	П 2	С 3	4	5	6	7
20.10		401.1	50	20	ТАБАНОВЦИ (ЖРСМИ)	80		
					РДВ А,Б-62			
.12		400.5			Државна граница км 400+452			
					км 392+860 мр: 20	40		
.27 .47		392.3	30		Прешево			
.57		386.6	40		Букаревац укр			
					км 376+548 пп: 30	80		
21.07		373.7	30		Бујановац			
.18 22.07		365.7	30	30	РИСТОВАЦ ГС	50		
					км 365+328 к: 75 км 364+560 м: 30			
.18		354.2	30		ВРАЊЕ ГС			
.23		348.0	35		Врањска Бања			

48706	Саста- јање	км пруге	Брзина преко скретница		Службена места	V _{max}		Саста- јање
6	7	1	П 2	С 3	4	5	6	7
					км 345+180 <i>ст: 50</i>	60		
22.31		341.4	50	30	Прибој Врањски укр			
.40		334.1		10	Сува Морава	50		
.46		329.6		20	Владичин Хан			
					км 329+010 <i>ст: 10</i>	30		
					км 323+000 <i>пп: 10</i>			
23.01		322.9	20	20	Момин Камен укр			
.09 .15		319.7	30	20	Џеп укр			
.25		312.7	20	10	Предејане	50		
					км 312+071 <i>ст: 20</i>			
.47		301.9	20	20	Грделица	65		
					км 301+510 <i>ст: 30</i>			
.56		295.8		40	Ђорђево укр	80		
0.04		287.6		30	ЛЕСКОВАЦ ГС			

47700	Саста- јање	км пруге	Брзина преко скретница		Службена места	V _{max}	42704	Саста- јање
6	7	1	П 2	С 3	4	5	6	7
15.53		401.1	50	20	ТАБАНОВЦИ (ЖРСМИ)	80	05.30	
					РДВ А,Б-62			
.55		400.5			Државна граница км 400+452	40	.32	
					км 392+860 <i>мр: 20</i>			
16.10 .30		392.3		30	Прешево		.47 06.15	
.40		386.6		40	Букаревац укр		.25	
					км 376+548 <i>пп: 30</i>	80		
.50		373.7		30	Бујановац		.35	
17.01 .31		365.7	30	30	РИСТОВАЦ ГС	50	.46 07.16	
					км 365+328 <i>к: 75</i> км 364+560 <i>м: 30</i>	80		
17.43		354.2		30	ВРАЊЕ ГС		07.28	

41704	Саста- јање	км пруге	Брзина преко скретница		Службена места	V _{max}	48708	Саста- јање
6	7	1	П 2	С 3	4	5	6	7
15.29		401.1	50	20	ТАБАНОВЦИ (ЖРСМИ)	80	15.53	
					РДВ А,Б-62			
.31		400.5			Државна граница км 400+452	40	.55	
					км 392+860 мр: 20			
.46						40	16.10	
16.06		392.3	30	30	Прешево		.30	
.16		386.6	40		Букаревац укр	80	.40	
					км 376+548 пп: 30			
.26		373.7	30		Бујановац	50	.50	
.37			30	30	РИСТОВАЦ ГС		17.01	
17.15		365.7			км 365+328 к: 75 км 364+560 м: 30	80	.31	
17.27		354.2	30		ВРАЊЕ ГС		17.43	

51976	Саста- јање	км пруге	Брзина преко скретница		Службена места	V _{max}	51974	Саста- јање
6	7	1	П 2	С 3	4	5	6	7
(04.35)			20	20	ЦРВЕНИ КРСТ ГС	50	(04.35)	
04.47		0.0			РДВ А,Б-63		04.47	
.56		4.5	20	20	НИШ РАНЖИРНА	30	.56	
.58		238.0					.58	
05.02		239.3	20	-	Распутница Мост	50	05.02	
					РДВ А,Б-62			
					км 240+110 м: 10	50		
.05		241.6 249.5	20	20	МЕЂУРОВО ГС		.05	
					км 252+473 см: 30	50		
.11		253.9	20	20	Белотинце укр		.11	
					км 258+950 м: 20	50		
05.23		261.4	30	20	ДОЉЕВАЦ ГС		05.23	

51972	Саста- јање	км пруге	Брзина преко скретница		Службена места	Vmax	57982	Саста- јање
			П 2	С 3				
6	7	1			4	5	6	7
(04.35) 04.47		0.0	20	20	ЦРВЕНИ КРСТ ГС	50	(04.35) 04.47	
					РДВ А,Б-63			
.56 .58		4.5 238.0	20	20	НИШ РАНЖИРНА		.56 .58	
05.02		239.3	20	-	Распутница Мост	30	05.02	
					РДВ А,Б-62	50		
					км 240+110 м: 10			
.05		241.6 249.5	20	20	МЕЂУРОВО ГС		.05	
					км 252+473 см: 30			
.11		253.9	20	20	Белотинце укр		.11	
					км 258+950 м: 20			
.22		261.4	30	20	ДОЉЕВАЦ ГС		.22	
.30		267.9	30	20	Брестовац		.30	
.40 .47		275.5	40	30	Печењевце		.40 .47	
.57 06.04		282.0	20	20	Винарци укр		.57 06.04	
.10		287.6		30	ЛЕСКОВАЦ ГС	80	.10	
.17		295.8		40	Ђорђево укр		.17	
					км 297+300 см: 30	65		
.26		301.9	20	20	Грделица		.26	
					км 309+100 см: 20	50		
.49 07.05		312.7	20	10	Предејане		.49 07.05	
.16		319.7	30	20	Џеп укр		.16	
.24		322.9	20	20	Момин Камен укр	30	.24	
					км 322+900 пп: 10			
					км 328+300 см: 10			

51972	Саста- јање	км пруге	Брзина преко скретница		Службена места	Vmax	57982	Саста- јање
6	7	1	П 2	С 3	4	5	6	7
07.39		329.6		20	Владичин Хан	30	07.39	
.45		334.1		10	Сува Морава	50	.45	
.55 08.29		341.4	50	30	Прибој Врањски укр		.55 08.29	
					км 344+580 <i>ст: 50</i>	60		
.38		348.0		35	Врањска Бања		.38	
08.44		354.2		30	ВРАЊЕ ГС	80	08.44	

51970	Саста- јање	км пруге	Брзина преко скретница		Службена места	Vmax	54905	Саста- јање
6	7	1	П 2	С 3	4	5	6	7
(04.35) 04.47		0.0	20	20	ЦРВЕНИ КРСТ ГС	50	15.00	
					РДВ А,Б-63			
.56 .58		4.5 238.0	20	20	НИШ РАНЖИРНА		.08 .12	
05.02		239.3	20	-	Распутница Мост	30	.16	
					РДВ А,Б-62	50		
					км 240+110 <i>м: 10</i>			
.05		241.6 249.5	20	20	МЕЂУРОВО ГС		.19	
					км 252+473 <i>ст: 30</i>			
.11		253.9	20	20	Белотинце укр		.25	
					км 258+950 <i>м: 20</i>			
.22		261.4	30	20	ДОЉЕВАЦ ГС		.36	
.30		267.9	30	20	Брестовац		.44	
.40 .47		275.5	40	30	Печењевце		.53	
.57 06.04		282.0	20	20	Винарци укр		16.01	

51970	Саста- јање	км пруге	Брзина преко скретница		Службена места	Vmax	54905	Саста- јање
6	7	1	П 2	С 3	4	5	6	7
06.10		287.6		30	ЛЕСКОВАЦ ГС	80	16.06	
.17		295.8		40	Ђорђево укр		.13	
					км 297+300 ст: 30	65		
.26		301.9	20	20	Грделица		.22	
					км 309+100 ст: 20	50		
.49 07.05		312.7	20	10	Предејане		.45 17.22	
.16		319.7	30	20	Џеп укр		.33	
.24		322.9	20	20	Момин Камен укр	30	.41	
					км 322+900 пл: 10			
					км 328+300 ст: 10			
.39		329.6		20	Владичин Хан		.56	
.45		334.1		10	Сува Морава	50	18.02	
.55 08.29		341.4	50	30	Прибој Врањски укр		.11	
					км 344+580 ст: 50	60		
.38		348.0		35	Врањска Бања		.19	
08.44		354.2		30	ВРАЊЕ ГС	80	18.25	

51987	Саста- јање	км пруге	Брзина преко скретница		Службена места	Vmax	57987	Саста- јање
6	7	1	П 2	С 3	4	5	6	7
(17.36) 18.35		238.0	20	20	НИШ РАНЖИРНА	30	(17.36) 18.35	
					РДВ А,Б-63			
.39		239.3	20	-	Распутница Мост	50	.39	
					РДВ А,Б-62			
					км 240+110 м: 10			

51987	Саста- јање	км пруге	Брзина преко скретница		Службена места	Vmax	57987	Саста- јање
6	7	1	П 2	С 3	4	5	6	7
18.42		241.6 249.5	20	20	МЕЂУРОВО ГС	50	18.42	
					км 252+473 <i>ст: 30</i>			
.48		253.9	20	20	Белотинце укр		.48	
					км 258+950 <i>м: 20</i>			
.59		261.4	30	20	ДОЉЕВАЦ ГС		.59	
19.07		267.9	30	20	Брестовац		19.07	
.16		275.5	40	30	Печењевце		.16	
.24		282.0	20	20	Винарци укр		.24	
.29		287.6		30	ЛЕСКОВАЦ ГС	80	.29	
.36		295.8		40	Ђорђево укр		.36	
					км 297+300 <i>ст: 30</i>	65		
.45		301.9	20	20	Грделица		.45	
					км 309+100 <i>ст: 20</i>	50		
20.07		312.7	20	10	Предејане		20.07	
.17		319.7	30	20	Џеп укр		.17	
.25		322.9	20	20	Момин Камен укр	30	.25	
					км 322+900 <i>пп: 10</i>			
					км 328+300 <i>ст: 10</i>			
.40		329.6	20		Владичин Хан	50	.40	
.47 21.21		334.1	10		Сува Морава		.47 21.21	
.31		341.4	50	30	Прибој Врањски укр		.31	
					км 344+580 <i>ст: 50</i>	60		
.39		348.0		35	Врањска Бања		.39	
21.45		354.2	30		ВРАЊЕ ГС	80	21.45	

51969	Саста- јање	км пруге	Брзина преко скретница		Службена места	Vmax	51989	Саста- јање
6	7	1	П 2	С 3	4	5	6	7
(17.36) 18.35		238.0	20	20	НИШ РАНЖИРНА	30	(17.36) 18.35	
					РДВ А,Б-63			
.39		239.3	20	-	Распутница Мост		.39	
					РДВ А,Б-62	50		
					км 240+110 м: 10			
.42		241.6 249.5	20	20	МЕЂУРОВО ГС		.42	
					км 252+473 см: 30			
.48		253.9	20	20	Белотинце укр		.48	
					км 258+950 м: 20			
.59		261.4	30	20	ДОЉЕВАЦ ГС		.59	
19.07		267.9	30	20	Брестовац		19.07	
.16		275.5	40	30	Печењевце		.16	
.24		282.0	20	20	Винарци укр		.24	
.29		287.6		30	ЛЕСКОВАЦ ГС	80	.29	
.36		295.8		40	Ђорђево укр		.36	
					км 297+300 см: 30	65		
.45		301.9	20	20	Грделица		.45	
					км 309+100 см: 20	50		
20.07		312.7	20	10	Предејане		20.07	
.17		319.7	30	20	Џеп укр		.17	
.25		322.9	20	20	Момин Камен укр	30	.25	
					км 322+900 пп: 10			
					км 328+300 см: 10			
.40		329.6		20	Владичин Хан		.40	

51969	Саста- јање	км пруге	Брзина преко скретница		Службена места	Vmax	51989	Саста- јање
6	7	1	П 2	С 3	4	5	6	7
20.47 21.21		334.1		10	Сува Морава	50	20.47 21.21	
.31		341.4	50	30	Прибој Врањски укр		.31	
					км 344+580 <i>ст: 50</i>	60		
.39		348.0		35	Врањска Бања		.39	
21.45		354.2		30	ВРАЊЕ ГС	80	21.45	

51739	Саста- јање	км пруге	Брзина преко скретница		Службена места	Vmax	54903	Саста- јање
6	7	1	П 2	С 3	4	5	6	7
(02.10) 03.16		238.0	20	20	НИШ РАНЖИРНА	30	12.10	
					РДВ А,Б-63			
.20		239.3	20	-	Распутница Мост		.14	
					РДВ А,Б-62			
					км 240+110 <i>м: 10</i>			
.23		241.6 249.5	20	20	МЕЂУРОВО ГС		.17	
					км 252+473 <i>ст: 30</i>			
.29		253.9	20	20	Белотинце укр		.23	
					км 258+950 <i>м: 20</i>	50		
.40		261.4	30	20	ДОЉЕВАЦ ГС		.34	
.48		267.9	30	20	Брестовац		.43 .48	
.57		275.5	40	30	Печењевце		.58	
04.05		282.0	20	20	Винарци укр		13.06	
.10		287.6		30	ЛЕСКОВАЦ ГС	80	.11	
.17		295.8		40	Ђорђево укр		.18	

51739	Саста- јање	км пруге	Брзина преко скретница		Службена места	Vmax	54903	Саста- јање
6	7	1	П 2	С 3	4	5	6	7
					км 297+300 <i>ст: 30</i>	65		
04.26		301.9	20	20	Грделица		13.27	
					км 309+100 <i>ст: 20</i>	50		
.49 .57		312.7	20	10	Предејане		.49	
05.08		319.7	30	20	Џеп укр		.59	
.16		322.9	20	20	Момин Камен укр	30	14.08 .21	
					км 322+900 <i>пп: 10</i>			
					км 328+300 <i>ст: 10</i>			
.31		329.6		20	Владичин Хан		.37	
.37		334.1		10	Сува Морава	50	.43	
.46		341.4	50	30	Прибој Врањски укр		.52	
					км 344+580 <i>ст: 50</i>	60		
.54		348.0		35	Врањска Бања		15.00	
06.00 .07		354.2		30	ВРАЊЕ ГС	80	.05	
					км 364+470 <i>м: 30</i> км 364+560 <i>к: 75</i>			
06.19		365.7	30	30	РИСОВАЦ ГС		15.16	

51149	Саста- јање	км пруге	Брзина преко скретница		Службена места	Vmax	54901	Саста- јање
6	7	1	П 2	С 3	4	5	6	7
(03.19) 04.23		238.0	20	20	НИШ РАНЖИРНА	30	12.10	
					РДВ А,Б-63			
.27		239.3	20	-	Распутница Мост	50	.14	
					РДВ А,Б-62			

51149	Саста- јање	км пруге	Брзина преко скретница		Службена места	V _{max}	54901	Саста- јање
6	7	1	П 2	С 3	4	5	6	7
					км 240+110 м: 10	50		
04.30		241.6 249.5	20	20	МЕЂУРОВО ГС		12.17	
					км 252+473 см: 30			
.36		253.9	20	20	Белотинце укр		.23	
					км 258+950 м: 20			
.47		261.4	30	20	ДОЉЕВАЦ ГС		.34	
.55		267.9	30	20	Брестовац		.43 .48	
05.04		275.5	40	30	Печењевце		.58	
.12		282.0	20	20	Винарци укр		13.06	
.18 .59		287.6		30	ЛЕСКОВАЦ ГС	80	.11	
06.07		295.8		40	Ђорђево укр		.18	
					км 297+300 см: 30	65		
.16		301.9	20	20	Грделица		.27	
					км 309+100 см: 20	50		
.38		312.7	20	10	Предејане		.49	
.49 .56		319.7	30	20	Џеп укр		.59	
07.05		322.9	20	20	Момин Камен укр	30	14.08 .21	
					км 322+900 пл: 10			
					км 328+300 см: 10			
.20		329.6		20	Владичин Хан		.37	
.26		334.1		10	Сува Морава	50	.43	
.35		341.4	50	30	Прибој Врањски укр		.52	
					км 344+580 см: 50	60		
.43		348.0		35	Врањска Бања		15.00	
.49 08.01		354.2		30	ВРАЊЕ ГС	80	.05	
					км 364+470 м: 30 км 364+560 к: 75			
08.13		365.7	30	30	РИСТОВАЦ ГС		15.16	

51975	Саста- јање	км пруге	Брзина преко скретница		Службена места	Vmax	54912	Саста- јање
6	7	1	П 2	С 3	4	5	6	7
11.09		261.4	30	20	ДОЉЕВАЦ ГС	50	19.30	
					РДВ А,Б-62			
					км 259+200 м: 20			
.20		253.9	20	20	Белотинце укр		.46	
					км 253+702 ст: 30			
.26		249.5 241.6	20	20	МЕЂУРОВО ГС	30	.54	
					км 240+210 м: 10			
.29		239.3	20	-	Распутница Мост		.58	
					РДВ А,Б-63			
.33 12.40		238.0 4.5	20	20	НИШ РАНЖИРНА		20.03 .10	
12.50 (13.21)		0.0	20	20	ЦРВЕНИ КРСТ ГС	50	20.20	

51973	Саста- јање	км пруге	Брзина преко скретница		Службена места	Vmax	54922	Саста- јање
6	7	1	П 2	С 3	4	5	6	7
08.13		354.2		30	ВРАЊЕ ГС	80	20.41	
					РДВ А,Б-62			
.19		348.0		35	Врањска Бања	60	.47	
					км 345+180 ст: 50			
.27		341.4	50	30	Прибој Врањски укр	50	.55	
.36		334.1		10	Сува Морава		21.05 .19	
.42		329.6		20	Владичин Хан	30	.26	
					км 329+010 ст: 10			
					км 323+000 пп: 10	50		
.58 09.19		322.9	20	20	Момин Камен укр		.41	
.27		319.7	30	20	Џеп укр	50	.48	
.36		312.7	20	10	Предејане		.57	

51973	Саста- јање	км пруге	Брзина преко скретница		Службена места	V _{max}	54922	Саста- јање
6	7	1	П 2	С 3	4	5	6	7
					км 312+071 <i>см: 20</i>	50		
09.58		301.9	20	20	Грделица		22.19	
					км 301+510 <i>см: 30</i>	65		
10.08					Ђорђево укр		.29	
.13		295.8		40		80	.34	
.22					ЛЕСКОВАЦ ГС		.42	
.38		287.6		30				
.44		282.0	20	20	Винарци укр		.47	
.52		275.5	40	30	Печењевце	50	.55	
11.01		267.9	30	20	Брестовац		23.04	
.09		261.4	30	20	ДОЉЕВАЦ ГС		.12	
					км 259+200 <i>м: 20</i>			
.20		253.9	20	20	Белотинце укр		.23	
					км 253+702 <i>см: 30</i>			
.26		249.5	20	20	МЕЂУРОВО ГС		.30	
		241.6			км 240+210 <i>м: 10</i>		.35	
.29		239.3	20	-	Распутница Мост		.39	
					РДВ А,Б-63			
.33		238.0	20	20	НИШ РАНЖИРНА	30	.43	
12.40		4.5				50	.55	
12.50			20	20	ЦРВЕНИ КРСТ ГС		0.03	
(13.21)		0.0						

51971	Саста- јање	км пруге	Брзина преко скретница		Службена места	V _{max}	54904	Саста- јање
6	7	1	П 2	С 3	4	5	6	7
08.13		354.2		30	ВРАЊЕ ГС	80	20.41	
					РДВ А,Б-62			
.19		348.0		35	Врањска Бања	60	.47	
					км 345+180 <i>см: 50</i>			
.27		341.4	50	30	Прибој Врањски укр		.55	

51971	Саста- јање	км пруге	Брзина преко скретница		Службена места	Vmax	54904	Саста- јање
6	7	1	П 2	С 3	4	5	6	7
08.36		334.1		10	Сува Морава	50	21.05 .19	
.42		329.6		20	Владичин Хан		.26	
					км 329+010 <i>ст: 10</i>	30		
					км 323+000 <i>пп: 10</i>			
.58 09.19		322.9	20	20	Момин Камен укр		.41	
.27		319.7	30	20	Џеп укр		.48	
.36		312.7	20	10	Предејане	50	.57	
					км 312+071 <i>ст: 20</i>			
.58		301.9	20	20	Грделица		22.19	
					км 301+510 <i>ст: 30</i>	65		
10.08 .13		295.8		40	Ђорђево укр		.29 .34	
.22 .38		287.6		30	ЛЕСКОВАЦ ГС	80	.42	
.44		282.0	20	20	Винарци укр		.47	
.52		275.5	40	30	Печењевце	50	.55	
11.01		267.9	30	20	Брестовац		23.04	
.09		261.4	30	20	ДОЉЕВАЦ ГС		.12	
					км 259+200 <i>м: 20</i>			
.20		253.9	20	20	Белотинце укр		.23	
					км 253+702 <i>ст: 30</i>			
.26		249.5 241.6	20	20	МЕЂУРОВО ГС		.30 .35	
					км 240+210 <i>м: 10</i>			
.29		239.3	20	-	Распутница Мост		.39	
					РДВ А,Б-63	30		
.33 12.40		238.0 4.5	20	20	НИШ РАНЖИРНА		.43 .55	
12.50 (13.21)		0.0	20	20	ЦРВЕНИ КРСТ ГС	50	0.03	

51986	Саста- јање	км пруге	Брзина преко скретница		Службена места	Vmax	56946	Саста- јање
			П 2	С 3				
6	7	1			4	5	6	7
19.07		354.2		30	ВРАЊЕ ГС	80	09.07	
					РДВ А,Б-62			
.13		348.0		35	Врањска Бања		.12	
					км 345+180 см: 50	60		
.21		341.4	50	30	Прибој Врањски укр		.21 .49	
.30		334.1		10	Сува Морава	50	.59	
.36		329.6		20	Владичин Хан		10.05	
					км 329+010 см: 10	30		
					км 323+000 пп: 10			
.52			20	20	Момин Камен укр		.20	
.58		322.9						
20.07			30	20	Џеп укр	50	.27	
.43		319.7					.37 11.16	
.53		312.7	20	10	Предејане			
					км 312+071 см: 20			
21.15		301.9	20	20	Грделица	65	.39	
					км 301+510 см: 30			
.24		295.8		40	Ђорђево укр		.48	
.31		287.6		30	ЛЕСКОВАЦ ГС	80	.55	
.36		282.0	20	20	Винарци укр		12.00	
.45			40	30	Печењевце	50	.08	
22.04		275.5					.18 .50	
.14		267.9	30	20	Брестовац		13.00 .20	
.22		261.4	30	20	ДОЉЕВАЦ ГС			
					км 259+200 м: 20			
.33		253.9	20	20	Белотинце укр		.32	
					км 253+702 см: 30			
.39		249.5 241.6	20	20	МЕЂУРОВО ГС		.38	
					км 240+210 м: 10			
.42		239.3	20	-	Распутница Мост		.41	
					РДВ А,Б-63	30		
22.46 (23.30)		238.0	20	20	НИШ РАНЖИРНА		13.45	

51968	Саста- јање	км пруге	Брзина преко скретница		Службена места	Vmax	57986	Саста- јање
6	7	1	П 2	С 3	4	5	6	7
19.07		354.2		30	ВРАЊЕ ГС	80	19.07	
					РДВ А,Б-62			
.13		348.0		35	Врањска Бања		.13	
					км 345+180 <i>ст: 50</i>	60		
.21		341.4	50	30	Прибој Врањски укр		.21	
.30		334.1		10	Сува Морава	50	.30	
.36		329.6		20	Владичин Хан		.36	
					км 329+010 <i>ст: 10</i>			
					км 323+000 <i>пп: 10</i>	30		
.52							.52	
.58		322.9	20	20	Момин Камен укр		.58	
20.07							20.07	
.43		319.7	30	20	Џеп укр		.43	
.53		312.7	20	10	Предејане	50	.53	
					км 312+071 <i>ст: 20</i>			
21.15		301.9	20	20	Грделица		21.15	
					км 301+510 <i>ст: 30</i>	65		
.24		295.8		40	Ђорђево укр		.24	
.31		287.6		30	ЛЕСКОВАЦ ГС	80	.31	
.36		282.0	20	20	Винарци укр		.36	
.45						50	.45	
22.04		275.5	40	30	Печењевце		22.04	
.14		267.9	30	20	Брестовац		.14	
.22		261.4	30	20	ДОЉЕВАЦ ГС		.22	
					км 259+200 <i>м: 20</i>			
.33		253.9	20	20	Белотинце укр		.33	

51968	Саста- јање	км пруге	Брзина преко скретница		Службена места	Vmax	57986	Саста- јање
6	7	1	П 2	С 3	4	5	6	7
					км 253+702 <i>ст: 30</i>	50		
22.39		249.5 241.6	20	20	МЕЂУРОВО ГС		22.39	
					км 240+210 <i>м: 10</i>			
.42		239.3	20	-	Распутница Мост		.42	
					РДВ А,Б-63	30		
22.46 (23.30)		238.0	20	20	НИШ РАНЖИРНА		22.46 (23.30)	

51988	Саста- јање	км пруге	Брзина преко скретница		Службена места	Vmax		Саста- јање
6	7	1	П 2	С 3	4	5	6	7
19.07		354.2		30	ВРАЊЕ ГС	80		
					РДВ А,Б-62			
.13		348.0		35	Врањска Бања	60		
					км 345+180 <i>ст: 50</i>			
.21		341.4	50	30	Прибој Врањски укр	50		
.30		334.1		10	Сува Морава			
.36		329.6		20	Владичин Хан	30		
					км 329+010 <i>ст: 10</i>			
					км 323+000 <i>пп: 10</i>			
.52 .58		322.9	20	20	Момин Камен укр			
20.07 .43		319.7	30	20	Џеп укр	50		
.53		312.7	20	10	Предејане			
					км 312+071 <i>ст: 20</i>			
21.15		301.9	20	20	Грделица	65		
					км 301+510 <i>ст: 30</i>			

51988	Саста- јање	км пруге	Брзина преко скретница		Службена места	Vmax		Саста- јање
			П 2	С 3				
6	7	1			4	5	6	7
21.24		295.8		40	Ђорђево укр	65		
.31		287.6		30	ЛЕСКОВАЦ ГС	80		
.36		282.0	20	20	Винарци укр	50		
.45		275.5	40	30	Печењевце			
22.04		267.9	30	20	Брестовац			
.14		261.4	30	20	ДОЉЕВАЦ ГС			
.22					км 259+200 м: 20			
.33		253.9	20	20	Белотинце укр			
					км 253+702 ст: 30			
.39		249.5 241.6	20	20	МЕЂУРОВО ГС			
					км 240+210 м: 10			
.42		239.3	20	-	Распутница Мост			
					РДВ А,Б-63	30		
22.46 (23.30)		238.0	20	20	НИШ РАНЖИРНА			

51148	Саста- јање	км пруге	Брзина преко скретница		Службена места	Vmax	54902	Саста- јање
			П 2	С 3				
6	7	1			4	5	6	7
16.21		365.7	30	30	РИСТОВАЦ ГС	80	10.48	
					РДВ А,Б-62			
					км 365+328 к: 75 км 364+560 м: 30			
.32		354.2		30	ВРАЊЕ ГС		.59	
.37		348.0		35	Врањска Бања	60	11.04	
					км 345+180 ст: 50			

51148	Саста- јање	км пруге	Брзина преко скретница		Службена места	Vmax	54902	Саста- јање
6	7	1	П 2	С 3	4	5	6	7
16.46 .51		341.4	50	30	Прибој Врањски укр	60	11.12	
17.01		334.1		10	Сува Морава	50	.21	
.07		329.6		20	Владичин Хан		.28 .33	
					км 329+010 см: 10	30		
					км 323+000 пп: 10			
.22		322.9	20	20	Момин Камен укр		.50 .58	
.30 .35		319.7	30	20	Џеп укр		12.06	
.45		312.7	20	10	Предејане	50	.15	
					км 312+071 см: 20			
18.07		301.9	20	20	Грделица		.37	
					км 301+510 см: 30	65		
.16		295.8		40	Ђорђево укр		.47 .56	
.23		287.6		30	ЛЕСКОВАЦ ГС	80	13.05 .15	
.28		282.0	20	20	Винарци укр		.21	
.37 19.42		275.5	40	30	Печењевце	50	.29	
.52		267.9	30	20	Брестовац		.38	
20.00		261.4	30	20	ДОЉЕВАЦ ГС		.46	
					км 259+200 м: 20			
.11		253.9	20	20	Белотинце укр		.57	
					км 253+702 см: 30			
.17		249.5 241.6	20	20	МЕЂУРОВО ГС		14.03	
					км 240+210 м: 10			
.20		239.3	20	-	Распутница Мост		.06	
					РДВ А,Б-63	30		
20.24 (23.04)		238.0	20	20	НИШ РАНЖИРНА		14.10	

51738	Саста- јање	км пруге	Брзина преко скретница		Службена места	Vmax		Саста- јање
			П 2	С 3				
6	7	1			4	5	6	7
16.21		365.7	30	30	РИСТОВАЦ ГС	80		
					РДВ А,Б-62			
					км 365+328 к: 75 км 364+560 м: 30			
.32		354.2	30		ВРАЊЕ ГС			
.37		348.0	35		Врањска Бања	60		
					км 345+180 см: 50			
.46			50	30	Прибој Врањски укр			
.51		341.4						
17.01		334.1	10		Сува Морава	50		
.07		329.6	20		Владичин Хан			
					км 329+010 см: 10			
					км 323+000 пп: 10			
.22		322.9	20	20	Момин Камен укр	30		
.30			30	20	Цеп укр			
.35		319.7						
.45		312.7	20	10	Предејане			
					км 312+071 см: 20	50		
18.07		301.9	20	20	Грделица			
					км 301+510 см: 30			
.16		295.8	40		Ђорђево укр			
.23		287.6	30		ЛЕСКОВАЦ ГС	80		
.28		282.0	20	20	Винарци укр			
.37			40	30	Печењевце			
19.42		275.5						
.52		267.9	30	20	Брестовац	50		
20.00		261.4	30	20	ДОЉЕВАЦ ГС			
					км 259+200 м: 20			
.11		253.9	20	20	Белотинце укр			

51738	Саста- јање	км пруге	Брзина преко скретница		Службена места	Vmax		Саста- јање
			П	С				
			2	3				
6	7	1			4	5	6	7
					км 253+702 <i>см: 30</i>	50		
20.17		249.5 241.6	20	20	МЕЂУРОВО ГС			
					км 240+210 <i>м: 10</i>			
.20		239.3	20	-	Распутница Мост			
					РДВ А,Б-63	30		
20.24 (21.19)		238.0	20	20	НИШ РАНЖИРНА			

54923	Саста- јање	км пруге	Брзина преко скретница		Службена места	Vmax		Саста- јање
			П	С				
			2	3				
6	7	1			4	5	6	7
15.59		0.0	20	20	ЦРВЕНИ КРСТ ГС	50		
					РДВ А,Б-63			
16.07 18.06		4.5 238.0	20	20	НИШ РАНЖИРНА			
.10		239.3	20	-	Распутница Мост	30		
					РДВ А,Б-62	50		
					км 240+110 <i>м: 10</i>			
.13		241.6 249.5	20	20	МЕЂУРОВО ГС			
					км 252+473 <i>см: 30</i>			
.19		253.9	20	20	Белотинце укр			
					км 258+950 <i>м: 20</i>			
.30		261.4	30	20	ДОЉЕВАЦ ГС			
.38		267.9	30	20	Брестовац			
.47		275.5	40	30	Печењевце			
.55		282.0	20	20	Винарци укр			
19.01		287.6	30		ЛЕСКОВАЦ ГС	80		

54908	Саста- јање	км пруге	Брзина преко скретница		Службена места	Vmax		Саста- јање
			П 2	С 3				
6	7	1			4	5	6	7
17.07		22.3	10	10	ПРОКУПЉЕ	30		
					км 015+760 м: 10			
					км 012+900 см: 20			
					км 011+400 пп: 10			
⚡ .34		10.1	10		Житорађа			
					км 006+700 см: 20			
					км 001+945 ск: 20			
18.00 19.30		0.0 261.4	30	20	ДОЉЕВАЦ ГС			
					РДВ А,Б-62	50		
					км 259+200 м: 20			
.46		253.9	20	20	Белотинце укр			
					км 253+702 см: 30			
.54		249.5 241.6	20	20	МЕЂУРОВО ГС			
					км 240+210 м: 10			
.58		239.3	20	-	Распутница Мост			
					РДВ А,Б-63			
20.03		238.0	20	20	НИШ РАНЖИРНА	30		

54909	Саста- јање	км пруге	Брзина преко скретница		Службена места	Vmax	54919	Саста- јање
			П 2	С 3				
6	7	1			4	5	6	7
10.05		0.0	20	20	ЦРВЕНИ КРСТ ГС	50	01.15	
					РДВ А,Б-63			
.15 .30		4.5 238.0	20	20	НИШ РАНЖИРНА		.25	
.35		239.3	20	-	Распутница Мост	30	.30	
					РДВ А,Б-62	50		
					км 240+110 м: 10			
.39		241.6 249.5	20	20	МЕЂУРОВО ГС		.34	

54909	Саста- јање	км пруге	Брзина преко скретница		Службена места	Vmax	54919	Саста- јање
6	7	1	П 2	С 3	4	5	6	7
					км 252+473 <i>ст: 30</i>	50		
10.46		253.9	20	20	Белотинце укр		01.41	
					км 258+950 <i>м: 20</i>			
11.00		261.4	30	20	ДОЉЕВАЦ ГС		01.57	

54911	Саста- јање	км пруге	Брзина преко скретница		Службена места	Vmax		Саста- јање
6	7	1	П 2	С 3	4	5	6	7
06.10		287.6		30	ЛЕСКОВАЦ ГС	80		
					РДВ А,Б-62			
.17		295.8		40	Ђорђево укр			
					км 297+300 <i>ст: 30</i>	65		
.26		301.9	20	20	Грделица			
					км 309+100 <i>ст: 20</i>			
.49						50		
07.05		312.7	20	10	Предејане			
.16		319.7	30	20	Џеп укр			
.24		322.9	20	20	Момин Камен укр	30		
					км 322+900 <i>пп: 10</i>			
					км 328+300 <i>ст: 10</i>			
.39		329.6	20		Владичин Хан			
.45		334.1	10		Сува Морава	50		
.55								
08.29		341.4	50	30	Прибој Врањски укр			
					км 344+580 <i>ст: 50</i>	60		
.38		348.0	35		Врањска Бања			
08.44		354.2	30		ВРАЊЕ ГС	80		

54917	Саста- јање	км пруге	Брзина преко скретница		Службена места	Vmax		Саста- јање
6	7	1	П 2	С 3	4	5	6	7
20.30		261.4	30	20	ДОЉЕВАЦ ГС	50		
					РДВ А,Б-62			
.39		267.9	30	20	Брестовац			
.48		275.5	40	30	Печењевце			
.56		282.0	20	20	Винарци укр			
21.02		287.6	30		ЛЕСКОВАЦ ГС	80		

54918	Саста- јање	км пруге	Брзина преко скретница		Службена места	Vmax		Саста- јање
6	7	1	П 2	С 3	4	5	6	7
23.05		287.6		30	ЛЕСКОВАЦ ГС	80		
					РДВ А,Б-62			
.11		282.0	20	20	Винарци укр			
.19		275.5	40	30	Печењевце	50		
.28		267.9	30	20	Брестовац			
23.37		261.4	30	20	ДОЉЕВАЦ ГС			

54920	Саста- јање	км пруге	Брзина преко скретница		Службена места	Vmax	54926	Саста- јање
6	7	1	П 2	С 3	4	5	6	7
02.40		261.4	30	20	ДОЉЕВАЦ ГС	50	16.10	
					РДВ А,Б-62			
					км 259+200 м: 20			
.56		253.9	20	20	Белотинце укр		.22	
					км 253+702 см: 30			
03.04		249.5 241.6	20	20	МЕЂУРОВО ГС		.29	
					км 240+210 м: 10			
.08		239.3	20	-	Распутница Мост		.33	

54920	Саста- јање	км пруге	Брзина преко скретница		Службена места	Vmax	54926	Саста- јање
6	7	1	П 2	С 3	4	5	6	7
					РДВ А,Б-63	30		
03.13		238.0 4.5	20	20	НИШ РАНЖИРНА		16.37	
03.23		0.0	20	20	ЦРВЕНИ КРСТ ГС	50	16.46	

54921	Саста- јање	км пруге	Брзина преко скретница		Службена места	Vmax		Саста- јање
6	7	1	П 2	С 3	4	5	6	7
15.00		0.0	20	20	ЦРВЕНИ КРСТ ГС	50		
					РДВ А,Б-63			
.08 .12		4.5 238.0	20	20	НИШ РАНЖИРНА			
.16		239.3	20	-	Распутница Мост	30		
					РДВ А,Б-62	50		
					км 240+110 м: 10			
.19		241.6 249.5	20	20	МЕЂУРОВО ГС			
					км 252+473 см: 30			
.25		253.9	20	20	Белотинце укр			
					км 258+950 м: 20			
.36		261.4	30	20	ДОЉЕВАЦ ГС			
.44		267.9	30	20	Брестовац			
.53		275.5	40	30	Печењевце			
16.01		282.0	20	20	Винарци укр			
.06		287.6		30	ЛЕСКОВАЦ ГС	80		
.13		295.8		40	Ђорђево укр			
					км 297+300 см: 30	65		
.22		301.9	20	20	Грделица			
					км 309+100 см: 20	50		
.45 17.22		312.7	20	10	Предејане			
.33		319.7	30	20	Џеп укр			

54921	Саста- јање	км пруге	Брзина преко скретница		Службена места	Vmax		Саста- јање
6	7	1	П 2	С 3	4	5	6	7
17.41		322.9	20	20	Момин Камен укр	30		
					км 322+900 пл: 10			
					км 328+300 ст: 10			
.56		329.6		20	Владичин Хан	50		
18.02		334.1		10	Сува Морава			
.11		341.4	50	30	Прибој Врањски укр			
					км 344+580 ст: 50	60		
.19		348.0		35	Врањска Бања			
18.25		354.2		30	ВРАЊЕ ГС	80		

54927	Саста- јање	км пруге	Брзина преко скретница		Службена места	Vmax	56943	Саста- јање
6	7	1	П 2	С 3	4	5	6	7
14.26		0.0	20	20	ЦРВЕНИ КРСТ ГС	50	18.15	
					РДВ А,Б-63			
.34		4.5 238.0	20	20	НИШ РАНЖИРНА		.23 .35	
.38		239.3	20	-	Распутница Мост	30	.39	
					РДВ А,Б-62	50		
					км 240+110 м: 10			
.42		241.6 249.5	20	20	МЕЂУРОВО ГС		.42	
					км 252+473 ст: 30			
.49		253.9	20	20	Белотинце укр		.48	
					км 258+950 м: 20			
15.01		261.4	30	20	ДОЉЕВАЦ ГС		19.00	

56930*	Саста- јање	км пруге	Брзина преко скретница		Службена места	Vmax		Саста- јање
			П 2	С 3				
6	7	1			4	5	6	7
С 13.55		55.9		10	КУРШУМЛИЈА	30		
Б С 14.05		53.4	-	10	Распутница 1			
		46.6		-	Барлово тов и стај			
		42.7		10	Плочник тов и стај			
Б .38		37.8		10	Белољин			
					км 036+700 ск: 10			
.56 15.16		31.7	20	10	Топличка Мала Плана тов и стај			
					км 026+950 ск: 20			
					км 023+350 ск: 10			
.42 16.12		22.3	10	10	Прокупље			
					км 015+760 м: 10			
					км 012+900 см: 20			
					км 011+400 пп: 10			
Б .39		10.1		10	Житорађа			
					км 006+700 см: 20			
					км 001+945 ск: 20			
17.05 .30		0.0 261.4	30	20	ДОЉЕВАЦ ГС	50		
					РДВ А,Б-62			
					км 259+200 м: 20			
.46		253.9	20	20	Белотинце укр			
					км 253+702 см: 30			
.54		249.5 241.6	20	20	МЕЂУРОВО ГС			
					км 240+210 м: 10	30		
.58		239.3	20	-	Распутница Мост			
					РДВ А,Б-63			
18.03		238.0	20	20	НИШ РАНЖИРНА			

* Када саобраћа воз бр. 56930 сл. места Куршумлија и Топличка Мала Плана се поседају по захтеву превозника.

* Воз бр. 56930 у км 026+925 може се задржати по потреби. О стајању и потребном времену задржавања сл. место Куршумлија обавестиће возно особље Општим налогом, а сл. место Прокупље телефоном.

56931*	Саста- јање	км пруге	Брзина преко скретница		Службена места	Vmax		Саста- јање
			П 2	С 3				
6	7	1			4	5	6	7
06.31		238.0	20	20	НИШ РАНЖИРНА	30		
					РДВ А,Б-63			
.36		239.3	20	-	Распутница Мост			
					РДВ А,Б-62	50		
					км 240+110 м: 10			
.40		241.6	20	20	МЕЂУРОВО ГС			
.46		249.5			км 252+473 см: 30			
.54		253.9	20	20	Белотинце укр			
					км 258+950 м: 20			
07.10		261.4	30	20	ДОЉЕВАЦ ГС			
08.03		0.0			км 001+918 ск: 20			
					км 005+220 см: 20			
☎ .28		10.1	10		Житорађа	30		
					км 010+800 пп: 10			
					км 011+400 см: 20			
					км 015+520 м: 10			
09.00		22.3	10	10	Прокупље			
.37					км 023+315 ск: 10			
					км 026+925 ск: 20			
10.05		31.7	20	10	Топличка Мала Плана тов и стај			
.25					км 036+150 ск: 10			
☎ .44		37.8	10		Белољин			
		42.7	10		Плочник тов и стај			
		46.6	-		Барлово тов и стај			
☎ С 11.23		53.4	-	10	Распутница 1			
С 11.33		55.9	10		КУРШУМЛИЈА			

* Када саобраћа воз бр. 56931 сл. места Топличка Мала Плана и Куршумлија се посађају по захтеву превозника.

* Воз бр. 56931 у км 026+925 може се задржати по потреби. О стајању и потребном времену задржавања сл. место Прокупље обавестиће возно особље Општим налогом, а сл. место Куршумлија телефоном.

56932	Саста- јање	км пруге	Брзина преко скретница		Службена места	Vmax		Саста- јање
			П 2	С 3				
6	7	1			4	5	6	7
04.12		287.6		30	ЛЕСКОВАЦ ГС	80		
					РДВ А,Б-62			
.18		282.0	20	20	Винарци укр			
.26		275.5	40	30	Печењевце	50		
.35		267.9	30	20	Брестовац			
.44 05.28		261.4	30	20	ДОЉЕВАЦ ГС			
					км 259+200 м: 20			
.40		253.9	20	20	Белотинце укр			
					км 253+702 см: 30			
.46		249.5 241.6	20	20	МЕЂУРОВО ГС			
					км 240+210 м: 10			
.49		239.3	20	-	Распутница Мост			
					РДВ А,Б-63	30		
05.53		238.0	20	20	НИШ РАНЖИРНА			

56933	Саста- јање	км пруге	Брзина преко скретница		Службена места	Vmax		Саста- јање
			П 2	С 3				
6	7	1			4	5	6	7
0.51		238.0	20	20	НИШ РАНЖИРНА	30		
					РДВ А,Б-63			
.55		239.3	20	-	Распутница Мост			
					РДВ А,Б-62	50		
					км 240+110 м: 10			
.58		241.6 249.5	20	20	МЕЂУРОВО ГС			
					км 252+473 см: 30			
01.05 .10		253.9	20	20	Белотинце укр			
					км 258+950 м: 20			
.23 .45		261.4	30	20	ДОЉЕВАЦ ГС			

56933	Саста- јање	км пруге	Брзина преко скретница		Службена места	Vmax		Саста- јање
6	7	1	П 2	С 3	4	5	6	7
01.54		267.9	30	20	Брестовац	50		
02.03		275.5	40	30	Печењевце			
.11		282.0	20	20	Винарци укр			
02.17		287.6		30	ЛЕСКОВАЦ ГС	80		

56935	Саста- јање	км пруге	Брзина преко скретница		Службена места	Vmax	56937	Саста- јање
6	7	1	П 2	С 3	4	5	6	7
04.47		0.0	20	20	ЦРВЕНИ КРСТ ГС	50	04.47	
					РДВ А,Б-63			
.56 .58		4.5 238.0	20	20	НИШ РАНЖИРНА		.56 .58	
05.02		239.3	20	-	Распутница Мост	30	05.02	
					РДВ А,Б-62	50		
					км 240+110 м: 10			
.05		241.6 249.5	20	20	МЕЂУРОВО ГС		.05	
					км 252+473 см: 30			
.11		253.9	20	20	Белотинце укр		.11	
					км 258+950 м: 20			
.22		261.4	30	20	ДОЉЕВАЦ ГС		.22	
.30		267.9	30	20	Брестовац		.30	
.40 .47		275.5	40	30	Печењевце		.40 .47	
.57 06.04		282.0	20	20	Винарци укр		.57 06.04	
.10		287.6		30	ЛЕСКОВАЦ ГС	80	.10	
.17		295.8		40	Ђорђево укр		.17	
					км 297+300 см: 30	65		
.26		301.9	20	20	Грделица		.26	

56935	Саста- јање	км пруге	Брзина преко скретница		Службена места	Vmax	56937	Саста- јање
6	7	1	П 2	С 3	4	5	6	7
					км 309+100 <i>ст: 20</i>			
06.49 07.05		312.7	20	10	Предејане	50	06.49 07.05	
.16		319.7	30	20	Џеп укр		.16	
.24		322.9	20	20	Момин Камен укр	30	.24	
					км 322+900 <i>пп: 10</i>			
					км 328+300 <i>ст: 10</i>			
.39		329.6		20	Владичин Хан		.39	
.45		334.1		10	Сува Морава	50	.45	
.55 08.29		341.4	50	30	Прибој Врањски укр		.55 08.29	
					км 344+580 <i>ст: 50</i>	60		
.38		348.0		35	Врањска Бања		.38	
08.44		354.2		30	ВРАЊЕ ГС	80	08.44	

56936	Саста- јање	км пруге	Брзина преко скретница		Службена места	Vmax	57983	Саста- јање
6	7	1	П 2	С 3	4	5	6	7
08.13		354.2		30	ВРАЊЕ ГС	80	08.13	
					РДВ А,Б-62			
.19		348.0		35	Врањска Бања		.19	
					км 345+180 <i>ст: 50</i>	60		
.27		341.4	50	30	Прибој Врањски укр		.27	
.36		334.1		10	Сува Морава	50	.36	
.42		329.6		20	Владичин Хан		.42	
					км 329+010 <i>ст: 10</i>	30		
					км 323+000 <i>пп: 10</i>			
.58 09.19		322.9	20	20	Момин Камен укр		.58 09.19	
.27		319.7	30	20	Џеп укр		.27	
.36		312.7	20	10	Предејане	50	.36	

56936	Саста- јање	км пруге	Брзина преко скретница		Службена места	Vmax	57983	Саста- јање
6	7	1	П 2	С 3	4	5	6	7
					км 312+071 <i>см: 20</i>	50		
09.58		301.9	20	20	Грделица		09.58	
					км 301+510 <i>см: 30</i>	65		
10.08 .13		295.8		40	Ђорђево укр		10.08 .13	
.22 .38		287.6		30	ЛЕСКОВАЦ ГС	80	.22 .38	
.44		282.0	20	20	Винарци укр		.44	
.52		275.5	40	30	Печењевце	50	.52	
11.01		267.9	30	20	Брестовац		11.01	
.09		261.4	30	20	ДОЉЕВАЦ ГС		.09	
					км 259+200 <i>м: 20</i>			
.20		253.9	20	20	Белотинце укр		.20	
					км 253+702 <i>см: 30</i>			
.26		249.5 241.6	20	20	МЕЂУРОВО ГС		.26	
					км 240+210 <i>м: 10</i>			
.29		239.3	20	-	Распутница Мост		.29	
					РДВ А,Б-63			
.33 12.40		238.0 4.5	20	20	НИШ РАНЖИРНА	30	.33 12.40	
12.50		0.0	20	20	ЦРВЕНИ КРСТ ГС	50	12.50 (13.21)	

56939	Саста- јање	км пруге	Брзина преко скретница		Службена места	Vmax		Саста- јање
6	7	1	П 2	С 3	4	5	6	7
10.05		0.0	20	20	ЦРВЕНИ КРСТ ГС	50		
					РДВ А,Б-63			
.15 .30		4.5 238.0	20	20	НИШ РАНЖИРНА	30		
.35		239.3	20	-	Распутница Мост			
					РДВ А,Б-62	50		
					км 240+110 <i>м: 10</i>			

56939	Саста- јање	км пруге	Брзина преко скретница		Службена места	Vmax		Саста- јање
			П 2	С 3				
6	7	1			4	5	6	7
10.39		241.6 249.5	20	20	МЕЂУРОВО ГС	50		
					км 252+473 <i>см: 30</i>			
.46		253.9	20	20	Белотинце укр			
					км 258+950 <i>м: 20</i>			
11.00 .11		261.4 0.0	30	20	ДОЉЕВАЦ ГС	30		
					км 001+918 <i>ск: 20</i>			
					км 005+220 <i>см: 20</i>			
⚡ .36		10.1	10		Житорађа			
					км 010+800 <i>пп: 10</i>			
					км 011+400 <i>см: 20</i>			
					км 015+520 <i>м: 10</i>			
12.08		22.3	10	10	ПРОКУПЉЕ			

56938	Саста- јање	км пруге	Брзина преко скретница		Службена места	Vmax		Саста- јање
			П 2	С 3				
6	7	1			4	5	6	7
17.07		22.3	10	10	ПРОКУПЉЕ	30		
					км 015+760 <i>м: 10</i>			
					км 012+900 <i>см: 20</i>			
					км 011+400 <i>пп: 10</i>			
⚡ .34		10.1	10		Житорађа			
					км 006+700 <i>см: 20</i>			
					км 001+945 <i>ск: 20</i>			
18.00 19.30		0.0 261.4	30	20	ДОЉЕВАЦ ГС	50		
					РДВ А,Б-62			
					км 259+200 <i>м: 20</i>			
.46		253.9	20	20	Белотинце укр			
					км 253+702 <i>см: 30</i>			
.54		249.5 241.6	20	20	МЕЂУРОВО ГС			
					км 240+210 <i>м: 10</i>			

56938	Саста- јање	км пруге	Брзина преко скретница		Службена места	Vmax		Саста- јање
6	7	1	П 2	С 3	4	5	6	7
19.58		239.3	20	-	Распутница Мост	50		
					РДВ А,Б-63	30		
20.03 .10		238.0 4.5	20	20	НИШ РАНЖИРНА			
20.20		0.0	20	20	ЦРВЕНИ КРСТ ГС	50		

56940	Саста- јање	км пруге	Брзина преко скретница		Службена места	Vmax		Саста- јање
6	7	1	П 2	С 3	4	5	6	7
11.00		365.7	30	30	РИСОВАЦ ГС	80		
					РДВ А,Б-62			
					км 365+328 к: 75 км 364+560 м: 30			
11.12		354.2	30		ВРАЊЕ ГС			

56941	Саста- јање	км пруге	Брзина преко скретница		Службена места	Vmax		Саста- јање
6	7	1	П 2	С 3	4	5	6	7
13.44		354.2	30		ВРАЊЕ ГС	80		
					РДВ А,Б-62			
					км 364+470 м: 30 км 364+560 к: 75			
13.56		365.7	30	30	РИСОВАЦ ГС			

56942	Саста- јање	км пруге	Брзина преко скретница		Службена места	Vmax		Саста- јање
6	7	1	П 2	С 3	4	5	6	7
11.09		261.4	30	20	ДОЉЕВАЦ ГС	50		
					РДВ А,Б-62			
					км 259+200 м: 20			
.20		253.9	20	20	Белотинце укр			

56942	Саста- јање	км пруге	Брзина преко скретница		Службена места	V _{max}		Саста- јање
			П	С				
			2	3				
6	7	1			4	5	6	7
					км 253+702 <i>ст: 30</i>	50		
11.26		249.5 241.6	20	20	МЕЂУРОВО ГС			
					км 240+210 <i>м: 10</i>			
.29		239.3	20	-	Распутница Мост			
					РДВ А,Б-63	30		
.33 12.40		238.0 4.5	20	20	НИШ РАНЖИРНА			
12.50		0.0	20	20	ЦРВЕНИ КРСТ ГС	50		

56944	Саста- јање	км пруге	Брзина преко скретница		Службена места	V _{max}		Саста- јање
			П	С				
			2	3				
6	7	1			4	5	6	7
07.36		392.3		30	ПРЕШЕВО	40		
					РДВ А,Б-62			
.46		386.6		40	Букаревац укр			
					км 376+548 <i>пп: 30</i>	80		
.56		373.7		30	Бујановац			
08.07 .56		365.7	30	30	РИСТОВАЦ ГС	50		
					км 365+328 <i>к: 75</i> км 364+560 <i>м: 30</i>	80		
09.07		354.2		30	ВРАЊЕ ГС			
.12		348.0		35	Врањска Бања			
					км 345+180 <i>ст: 50</i>	60		
.21 .49		341.4	50	30	Прибој Врањски укр			
.59		334.1		10	Сува Морава	50		
10.05		329.6		20	Владичин Хан			
					км 329+010 <i>ст: 10</i>	30		
					км 323+000 <i>пп: 10</i>			
.20		322.9	20	20	Момин Камен укр			

56944	Саста- јање	км пруге	Брзина преко скретница		Службена места	V _{max}		Саста- јање
			П 2	С 3				
6	7	1			4	5	6	7
10.27		319.7	30	20	Цеп укр	30		
.37								
11.16		312.7	20	10	Предејане	50		
					км 312+071 <i>ст: 20</i>			
.39		301.9	20	20	Грделица			
					км 301+510 <i>ст: 30</i>	65		
.48		295.8		40	Ђорђево укр			
11.56		287.6		30	ЛЕСКОВАЦ ГС	80		

56945	Саста- јање	км пруге	Брзина преко скретница		Службена места	V _{max}		Саста- јање
			П 2	С 3				
6	7	1			4	5	6	7
01.01		287.6		30	ЛЕСКОВАЦ ГС	80		
					РДВ А,Б-62			
.09		295.8		40	Ђорђево укр			
					км 297+300 <i>ст: 30</i>	65		
.18		301.9	20	20	Грделица			
					км 309+100 <i>ст: 20</i>			
.40		312.7	20	10	Предејане	50		
.50		319.7	30	20	Цеп укр			
.59								
02.13		322.9	20	20	Момин Камен укр	30		
					км 322+900 <i>пп: 10</i>			
					км 328+300 <i>ст: 10</i>			
.29		329.6		20	Владичин Хан			
.35		334.1		10	Сува Морава	50		

56945	Саста- јање	км пруге	Брзина преко скретница		Службена места	Vmax		Саста- јање
			П 2	С 3				
6	7	1			4	5	6	7
02.44		341.4	50	30	Прибој Врањски укр	50		
					км 344+580 ст: 50	60		
.52		348.0		35	Врањска Бања			
.57		354.2		30	ВРАЊЕ ГС			
					км 364+470 м: 30 км 364+560 к: 75	80		
03.08								
.50		365.7	30	30	РИСТОВАЦ ГС			
04.01		373.7		30	Бујановац	50		
					км 376+448 пп: 30	80		
.11		386.6		40	Букаревац укр			
04.21		392.3		30	ПРЕШЕВО	40		

56947	Саста- јање	км пруге	Брзина преко скретница		Службена места	Vmax		Саста- јање
			П 2	С 3				
6	7	1			4	5	6	7
22.55		238.0	20	20	НИШ РАНЖИРНА	30		
					РДВ А,Б-63			
.59		239.3	20	-	Распутница Мост			
					РДВ А,Б-62			
					км 240+110 м: 10			
23.03		241.6						
.09		249.5	20	20	МЕЂУРОВО ГС	50		
					км 252+473 ст: 30			
.17								
.25		253.9	20	20	Белотинце укр			
					км 258+950 м: 20			
.33								
0.16		261.4	30	20	ДОЉЕВАЦ ГС			

56947	Саста- јање	км пруге	Брзина преко скретница		Службена места	Vmax		Саста- јање
			П 2	С 3				
6	7	1			4	5	6	7
0.26								
.38		267.9	30	20	Брестовац	50		
.48		275.5	40	30	Печењевце			
.56		282.0	20	20	Винарци укр			
01.01		287.6		30	ЛЕСКОВАЦ ГС	80		
.09		295.8		40	Ђорђево укр			
					км 297+300 ст: 30	65		
.18		301.9	20	20	Грделица			
					км 309+100 ст: 20	50		
.40		312.7	20	10	Предејане			
.50		319.7	30	20	Џеп укр			
.59		322.9	20	20	Момин Камен укр	30		
02.13					км 322+900 пл: 10			
					км 328+300 ст: 10			
.29		329.6		20	Владичин Хан			
.35		334.1		10	Сува Морава	50		
.44		341.4	50	30	Прибој Врањски укр			
					км 344+580 ст: 50	60		
.52		348.0		35	Врањска Бања			
02.58		354.2		30	ВРАЊЕ ГС	80		

57988	Саста- јање	км пруге	Брзина преко скретница		Службена места	Vmax		Саста- јање
			П 2	С 3				
6	7	1			4	5	6	7
23.12		261.4	30	20	ДОЉЕВАЦ ГС	50		
					РДВ А,Б-62			
					км 259+200 м: 20			
.23		253.9	20	20	Белотинце укр			
					км 253+702 см: 30			
.30 .35		249.5 241.6	20	20	МЕЂУРОВО ГС			
					км 240+210 м: 10			
.39		239.3	20	-	Распутница Мост	30		
					РДВ А,Б-63			
23.43 (0.01)		238.0	20	20	НИШ РАНЖИРНА			

57989	Саста- јање	км пруге	Брзина преко скретница		Службена места	Vmax		Саста- јање
			П 2	С 3				
6	7	1			4	5	6	7
(14.52) 15.12		238.0	20	20	НИШ РАНЖИРНА	30		
					РДВ А,Б-63			
.16		239.3	20	-	Распутница Мост			
					РДВ А,Б-62	50		
					км 240+110 м: 10			
.19		241.6 249.5	20	20	МЕЂУРОВО ГС			
					км 252+473 см: 30			
.25		253.9	20	20	Белотинце укр			
					км 258+950 м: 20			
15.37		261.4	30	20	ДОЉЕВАЦ ГС			

70983	Саста- јање	км пруге	Брзина преко скретница		Службена места	Vmax		Саста- јање
			П 2	С 3				
6	7	1			4	5	6	7
07.25		0.0	20	20	ЦРВЕНИ КРСТ ГС	50		
					РДВ А,Б-63			
.33		4.5 238.0	20	20	НИШ РАНЖИРНА			
.37		239.3	20	-	Распутница Мост	30		
					РДВ А,Б-62	50		
					км 240+110 м: 10			
.40		241.6 249.5	20	20	МЕЂУРОВО ГС			
					км 252+473 см: 30			
.46		253.9	20	20	Белотинце укр			
					км 258+950 м: 20			
07.58		261.4	30	20	ДОЉЕВАЦ ГС			

71965	Саста- јање	км пруге	Брзина преко скретница		Службена места	Vmax		Саста- јање
			П 2	С 3				
6	7	1			4	5	6	7
15.00		0.0	20	20	ЦРВЕНИ КРСТ ГС	50		
					РДВ А,Б-63			
.08 .12		4.5 238.0	20	20	НИШ РАНЖИРНА			
.16		239.3	20	-	Распутница Мост	30		
					РДВ А,Б-62	50		
					км 240+110 м: 10			
.19		241.6 249.5	20	20	МЕЂУРОВО ГС			
					км 252+473 см: 30			
.25		253.9	20	20	Белотинце укр			

71965	Саста- јање	км пруге	Брзина преко скретница		Службена места	Vmax		Саста- јање
			П 2	С 3				
6	7	1			4	5	6	7
					км 258+950 м: 20			
15.36		261.4	30	20	ДОЉЕВАЦ ГС	50		
.44		267.9	30	20	Брестовац			
.53		275.5	40	30	Печењевце			
16.01		282.0	20	20	Винарци укр			
.06		287.6		30	ЛЕСКОВАЦ ГС	80		
.13		295.8		40	Ђорђево укр			
					км 297+300 ст: 30	65		
.22		301.9	20	20	Грделица			
					км 309+100 ст: 20			
.45						50		
17.22		312.7	20	10	Предејане			
.33		319.7	30	20	Џеп укр			
.41		322.9	20	20	Момин Камен укр			
					км 322+900 пл: 10	30		
					км 328+300 ст: 10			
.56		329.6		20	Владичин Хан			
18.02		334.1		10	Сува Морава	50		
.11		341.4	50	30	Прибој Врањски укр			
					км 344+580 ст: 50	60		
.19		348.0		35	Врањска Бања			
18.25		354.2		30	ВРАЊЕ ГС	80		

71967	Саста- јање	км пруге	Брзина преко скретница		Службена места	Vmax	71921	Саста- јање
			П 2	С 3				
6	7	1			4	5	6	7
08.54		0.0	20	20	ЦРВЕНИ КРСТ ГС	50	01.48	
					РДВ А,Б-63			
09.01		4.5 238.0	20	20	НИШ РАНЖИРНА		.56	
.05		239.3	20	-	Распутница Мост	30	02.00	
					РДВ А,Б-62	50		
					км 240+110 м: 10			
.08		241.6 249.5	20	20	МЕЂУРОВО ГС		.03	
					км 252+473 см: 30			
.14		253.9	20	20	Белотинце укр		.09	
					км 258+950 м: 20			
.25		261.4	30	20	ДОЉЕВАЦ ГС		.20	
.33		267.9	30	20	Брестовац		.28	
.43								
.50		275.5	40	30	Печењевце		.37	
.59		282.0	20	20	Винарци укр		.46 03.07	
10.04		287.6		30	ЛЕСКОВАЦ ГС	80	.13	
.11		295.8		40	Ђорђево укр		.20	
					км 297+300 см: 30	65		
.20		301.9	20	20	Грделица		.29	
					км 309+100 см: 20	50		
.42		312.7	20	10	Предејане		.51	
.52		319.7	30	20	Џеп укр		04.01	
11.01						30	.10	
.15		322.9	20	20	Момин Камен укр		.58	
					км 322+900 пп: 10			
					км 328+300 см: 10			

71967	Саста- јање	км пруге	Брзина преко скретница		Службена места	Vmax	71921	Саста- јање
6	7	1	П 2	С 3	4	5	6	7
11.31		329.6		20	Владичин Хан	30	05.14	
.37		334.1		10	Сува Морава	50	.20	
.46		341.4	50	30	Прибој Врањски укр		.29	
					км 344+580 ст: 50	60		
.54		348.0		35	Врањска Бања		.36	
.59		354.2		30	ВРАЊЕ ГС	80	.41	
					км 364+470 м: 30 км 364+560 к: 75			
12.10		365.7	30	30	РИСТОВАЦ ГС		05.52	

71923	Саста- јање	км пруге	Брзина преко скретница		Службена места	Vmax		Саста- јање
6	7	1	П 2	С 3	4	5	6	7
01.48		0.0	20	20	ЦРВЕНИ КРСТ ГС	50		
					РДВ А,Б-63			
.56		4.5 238.0	20	20	НИШ РАНЖИРНА			
02.00		239.3	20	-	Распутница Мост	30		
					РДВ А,Б-62	50		
					км 240+110 м: 10			
.03		241.6 249.5	20	20	МЕЂУРОВО ГС			
					км 252+473 ст: 30			
.09		253.9	20	20	Белотинце укр			
					км 258+950 м: 20			
.20		261.4	30	20	ДОЉЕВАЦ ГС			
.28		267.9	30	20	Брестовац			

71923	Саста- јање	км пруге	Брзина преко скретница		Службена места	Vmax		Саста- јање
			П 2	С 3				
6	7	1			4	5	6	7
02.37		275.5	40	30	Печењевце	50		
.46 03.07		282.0	20	20	Винарци укр			
.13		287.6		30	ЛЕСКОВАЦ ГС	80		
.20		295.8		40	Ђорђево укр			
					км 297+300 ст: 30	65		
.29		301.9	20	20	Грделица			
					км 309+100 ст: 20	50		
.51		312.7	20	10	Предејане			
04.01		319.7	30	20	Џеп укр			
.10 .58		322.9	20	20	Момин Камен укр	30		
					км 322+900 пп: 10			
					км 328+300 ст: 10			
05.14		329.6		20	Владичин Хан	50		
.20		334.1		10	Сува Морава			
.29		341.4	50	30	Прибој Врањски укр			
					км 344+580 ст: 50	60		
.36		348.0		35	Врањска Бања			
.41		354.2		30	ВРАЊЕ ГС	80		
					км 364+470 м: 30 км 364+560 к: 75			
05.52		365.7	30	30	РИСТОВАЦ ГС			

72345	Саста- јање	км пруге	Брзина преко скретница		Службена места	Vmax	72971	Саста- јање
6	7	1	П 2	С 3	4	5	6	7
09.18		238.0	20	20	НИШ РАНЖИРНА	30	16.56	
					РДВ А,Б-63			
.22		239.3	20	-	Распутница Мост		17.00	
					РДВ А,Б-62	50		
					км 240+110 м: 10			
.25		241.6 249.5	20	20	МЕЂУРОВО ГС		.03 .10	
					км 252+473 см: 30			
.31		253.9	20	20	Белотинце укр		.16	
					км 258+950 м: 20			
09.43		261.4	30	20	ДОЉЕВАЦ ГС		17.28	

71931	Саста- јање	км пруге	Брзина преко скретница		Службена места	Vmax		Саста- јање
6	7	1	П 2	С 3	4	5	6	7
16.45		238.0	20	20	НИШ РАНЖИРНА	30		
					РДВ А,Б-63			
.49		239.3	20	-	Распутница Мост			
					РДВ А,Б-62	50		
					км 240+110 м: 10			
.52		241.6 249.5	20	20	МЕЂУРОВО ГС			
					км 252+473 см: 30			
.58		253.9	20	20	Белотинце укр			
					км 258+950 м: 20			
17.10		261.4	30	20	ДОЉЕВАЦ ГС			

71953	Саста- јање	км пруге	Брзина преко скретница		Службена места	Vmax		Саста- јање
			П 2	С 3				
6	7	1			4	5	6	7
16.45		238.0	20	20	НИШ РАНЖИРНА	30		
					РДВ А,Б-63			
.49		239.3	20	-	Распутница Мост			
					РДВ А,Б-62	50		
					км 240+110 м: 10			
.52		241.6 249.5	20	20	МЕЂУРОВО ГС			
					км 252+473 см: 30			
.58		253.9	20	20	Белотинце укр			
					км 258+950 м: 20			
17.09		261.4	30	20	ДОЉЕВАЦ ГС			
.17		267.9	30	20	Брестовац			
.26		275.5	40	30	Печењевце			
.34		282.0	20	20	Винарци укр			
17.40		287.6		30	ЛЕСКОВАЦ ГС	80		

72969	Саста- јање	км пруге	Брзина преко скретница		Службена места	Vmax		Саста- јање
			П 2	С 3				
6	7	1			4	5	6	7
18.06		238.0	20	20	НИШ РАНЖИРНА	30		
					РДВ А,Б-63			
.10		239.3	20	-	Распутница Мост			
					РДВ А,Б-62	50		
					км 240+110 м: 10			
.13		241.6 249.5	20	20	МЕЂУРОВО ГС			

72969	Саста- јање	км пруге	Брзина преко скретница		Службена места	Vmax		Саста- јање
			П 2	С 3				
6	7	1			4	5	6	7
					км 252+473 <i>ст: 30</i>	50		
18.19		253.9	20	20	Белотинце укр			
					км 258+950 <i>м: 20</i>			
.30		261.4	30	20	ДОЉЕВАЦ ГС			
.38		267.9	30	20	Брестовац			
.47		275.5	40	30	Печењевце			
.55		282.0	20	20	Винарци укр			
19.00		287.6		30	ЛЕСКОВАЦ ГС	80		
.07		295.8		40	Ђорђево укр			
					км 297+300 <i>ст: 30</i>	65		
.16		301.9	20	20	Грделица			
					км 309+100 <i>ст: 20</i>	50		
.38		312.7	20	10	Предејане			
.48		319.7	30	20	Џеп укр			
.56		322.9	20	20	Момин Камен укр	30		
					км 322+900 <i>пп: 10</i>			
					км 328+300 <i>ст: 10</i>			
20.11		329.6		20	Владичин Хан	50		
.17		334.1		10	Сува Морава			
.26		341.4	50	30	Прибој Врањски укр			
					км 344+580 <i>ст: 50</i>	60		
.34		348.0		35	Врањска Бања			
.39		354.2		30	ВРАЊЕ ГС	80		
					км 364+470 <i>м: 30</i> км 364+560 <i>к: 75</i>			

72969	Саста- јање	км пруге	Брзина преко скретница		Службена места	Vmax		Саста- јање
6	7	1	П 2	С 3	4	5	6	7
20.50 21.20		365.7	30	30	РИСТОВАЦ ГС	80		
.31		373.7		30	Бујановац	50		
					км 376+448 пл: 30	80		
.41		386.6		40	Букаревац укр			
21.51		392.3		30	ПРЕШЕВО	40		

72949	Саста- јање	км пруге	Брзина преко скретница		Службена места	Vmax	70959	Саста- јање
6	7	1	П 2	С 3	4	5	6	7
08.13		261.4	30	20	ДОЉЕВАЦ ГС	50	17.09	
					РДВ А,Б-62			
.22		267.9	30	20	Брестовац		.17	
.31		275.5	40	30	Печењевце		.26	
.39		282.0	20	20	Винарци укр		.34	
08.45		287.6		30	ЛЕСКОВАЦ ГС	80	17.40	

72973	Саста- јање	км пруге	Брзина преко скретница		Службена места	Vmax		Саста- јање
6	7	1	П 2	С 3	4	5	6	7
17.33		261.4	30	20	ДОЉЕВАЦ ГС	50		
					РДВ А,Б-62			
.42		267.9	30	20	Брестовац			
.52 18.13		275.5	40	30	Печењевце			
.23 .30		282.0	20	20	Винарци укр			
18.37		287.6		30	ЛЕСКОВАЦ ГС	80		

72943	Саста- јање	км пруге	Брзина преко скретница		Службена места	Vmax		Саста- јање
			П 2	С 3				
6	7	1			4	5	6	7
10.06		261.4	30	20	ДОЉЕВАЦ ГС	50		
					РДВ А,Б-62			
.14		267.9	30	20	Брестовац			
.23		275.5	40	30	Печењевце			
.31		282.0	20	20	Винарци укр			
.36		287.6		30	ЛЕСКОВАЦ ГС	80		
.43		295.8		40	Ђорђево укр			
					км 297+300 ст: 30	65		
.52		301.9	20	20	Грделица			
					км 309+100 ст: 20	50		
11.15								
.37		312.7	20	10	Предејане			
.48		319.7	30	20	Џеп укр	30		
.56		322.9	20	20	Момин Камен укр			
					км 322+900 пп: 10			
					км 328+300 ст: 10			
12.11		329.6		20	Владичин Хан			
.17		334.1		10	Сува Морава	50		
.26		341.4	50	30	Прибој Врањски укр			
					км 344+580 ст: 50	60		
.34		348.0		35	Врањска Бања			
.39		354.2		30	ВРАЊЕ ГС	80		
					км 364+470 м: 30 км 364+560 к: 75			
.50								
13.53		365.7	30	30	РИСТОВАЦ ГС	50		
14.04		373.7		30	Бујановац			
					км 376+448 пп: 30	80		
.14		386.6		40	Букаревац укр			
14.24		392.3		30	ПРЕШЕВО	40		

70957	Саста- јање	км пруге	Брзина преко скретница		Службена места	Vmax		Саста- јање
			П 2	С 3				
6	7	1			4	5	6	7
03.13		287.6		30	ЛЕСКОВАЦ ГС	80		
					РДВ А,Б-62			
.20		295.8		40	Ђорђево укр	65		
					км 297+300 <i>ст: 30</i>			
.29		301.9	20	20	Грделица	50		
					км 309+100 <i>ст: 20</i>			
.41		312.7	20	10	Предејане	30		
04.01		319.7	30	20	Џеп укр			
.10		322.9	20	20	Момин Камен укр	50		
.58					км 322+900 <i>пп: 10</i>			
					км 328+300 <i>ст: 10</i>	60		
05.14		329.6		20	Владичин Хан			
.20		334.1		10	Сува Морава	80		
.29		341.4	50	30	Прибој Врањски укр			
					км 344+580 <i>ст: 50</i>	60		
.36		348.0		35	Врањска Бања			
.41		354.2		30	ВРАЊЕ ГС	80		
					км 364+470 <i>м: 30</i> км 364+560 <i>к: 75</i>			
05.52		365.7	30	30	РИСОВАЦ ГС			

70731	Саста- јање	км пруге	Брзина преко скретница		Службена места	Vmax	70969	Саста- јање
6	7	1	П 2	С 3	4	5	6	7
19.00		287.6		30	ЛЕСКОВАЦ ГС	80	07.54	
					РДВ А,Б-62			
.07		295.8		40	Ђорђево укр		08.01	
					км 297+300 <i>ст: 30</i>	65		
.16		301.9	20	20	Грделица		.10	
					км 309+100 <i>ст: 20</i>	50		
.38		312.7	20	10	Предејане		.32	
.48		319.7	30	20	Џеп укр		.43	
							.52	
.56		322.9	20	20	Момин Камен укр	30	09.01	
					км 322+900 <i>пп: 10</i>			
					км 328+300 <i>ст: 10</i>			
20.11		329.6		20	Владичин Хан		.16	
.17		334.1		10	Сува Морава	50	.22	
.26		341.4	50	30	Прибој Врањски укр		.31	
					км 344+580 <i>ст: 50</i>	60		
.34		348.0		35	Врањска Бања		.39	
.39		354.2		30	ВРАЊЕ ГС	80	.44	
					км 364+470 <i>м: 30</i> км 364+560 <i>к: 75</i>			
.50							.55	
21.20		365.7	30	30	РИСТОВАЦ ГС		10.25	
.31		373.7		30	Бујановац	50	.36	
					км 376+448 <i>пп: 30</i>	80		
.41		386.6		40	Букаревац укр		.46	
21.51		392.3		30	ПРЕШЕВО	40	10.56	

70949	Саста- јање	км пруге	Брзина преко скретница		Службена места	Vmax		Саста- јање
			П 2	С 3				
6	7	1			4	5	6	7
05.14		329.6		20	ВЛАДИЧИН ХАН	50		
					РДВ А,Б-62			
.20		334.1		10	Сува Морава			
.29		341.4	50	30	Прибој Врањски укр			
					км 344+580 <i>ст: 50</i>	60		
.36		348.0		35	Врањска Бања			
.41		354.2		30	ВРАЊЕ ГС	80		
					км 364+470 <i>м: 30</i> км 364+560 <i>к: 75</i>			
05.52		365.7	30	30	РИСОВАЦ ГС			

71991	Саста- јање	км пруге	Брзина преко скретница		Службена места	Vmax	71997	Саста- јање
			П 2	С 3				
6	7	1			4	5	6	7
03.12		354.2		30	ВРАЊЕ ГС	80	19.10	
					РДВ А,Б-62			
					км 364+470 <i>м: 30</i> км 364+560 <i>к: 75</i>			
.24 .59		365.7	30	30	РИСОВАЦ ГС		.22 .52	
04.10		373.7		30	Бујановац	50	20.03	
					км 376+448 <i>пп: 30</i>	80		
.20		386.6		40	Букаревац укр		.13	
.30 .50		392.3		30	Прешево	40	.23 .43	
05.04		400.5			Државна граница км 400+452		.57	
05.06		401.1	50	20	ТАБАНОВЦИ (ЖРСМИ)	80	20.59	

71971	Саста- јање	км пруге	Брзина преко скретница		Службена места	Vmax		Саста- јање
6	7	1	П 2	С 3	4	5	6	7
01.00		365.7	30	30	РИТОВАЦ ГС	50		
					РДВ А,Б-62			
.11		373.7	30		Бујановац			
					км 376+448 пп: 30	80		
.21		386.6	40		Букаревац укр			
01.31		392.3	30		ПРЕШЕВО	40		

71907	Саста- јање	км пруге	Брзина преко скретница		Службена места	Vmax	71993	Саста- јање
6	7	1	П 2	С 3	4	5	6	7
08.09		365.7	30	30	РИТОВАЦ ГС	50	03.59	
					РДВ А,Б-62			
.20		373.7	30		Бујановац		04.10	
					км 376+448 пп: 30	80		
.30		386.6	40		Букаревац укр		.20	
.40						40	.30	
09.00		392.3	30		Прешево		.50	
.14		400.5			Државна граница км 400+452		05.04	
09.16		401.1	50	20	ТАБАНОВЦИ (ЖРСМИ)	80	05.06	

71995	Саста- јање	км пруге	Брзина преко скретница		Службена места	Vmax		Саста- јање
6	7	1	П 2	С 3	4	5	6	7
12.46		365.7	30	30	РИТОВАЦ ГС	50		
					РДВ А,Б-62			
.57		373.7	30		Бујановац			
					км 376+448 пп: 30	80		
13.07		386.6	40		Букаревац укр			
.17						40		
.37		392.3	30		Прешево			

71995	Саста- јање	км пруге	Брзина преко скретница		Службена места	Vmax		Саста- јање
6	7	1	П 2	С 3	4	5	6	7
13.51		400.5			Државна граница км 400+452	40		
13.53		401.1	50	20	ТАБАНОВЦИ (ЖРСМИ)	80		

71357	Саста- јање	км пруге	Брзина преко скретница		Службена места	Vmax		Саста- јање
6	7	1	П 2	С 3	4	5	6	7
17.00		243.5	20	20	НИШ	50		
					РДВ А,Б-62			
					км 245+563 пп: 20 км 247+870 м: 10			
.10		249.5	20	20	МЕЂУРОВО ГС			
					км 252+473 см: 30			
.16		253.9	20	20	Белотинце укр			
					км 258+950 м: 20			
17.28		261.4	30	20	ДОЉЕВАЦ ГС			

71951	Саста- јање	км пруге	Брзина преко скретница		Службена места	Vmax		Саста- јање
6	7	1	П 2	С 3	4	5	6	7
14.25		243.5	20	20	НИШ	50		
					РДВ А,Б-62			
					км 245+563 пп: 20 км 247+870 м: 10			
.35		249.5	20	20	МЕЂУРОВО ГС			
					км 252+473 см: 30			
.41		253.9	20	20	Белотинце укр			
					км 258+950 м: 20			

71951	Саста- јање	км пруге	Брзина преко скретница		Службена места	Vmax		Саста- јање
			П 2	С 3				
6	7	1			4	5	6	7
14.52		261.4	30	20	ДОЉЕВАЦ ГС	50		
15.00		267.9	30	20	Брестовац			
.10 .25		275.5	40	30	Печењевце			
.34		282.0	20	20	Винарци укр			
.39		287.6		30	ЛЕСКОВАЦ ГС	80		
.46		295.8		40	Ђорђево укр			
					км 297+300 см: 30	65		
.55		301.9	20	20	Грделица			
					км 309+100 см: 20	50		
16.17		312.7	20	10	Предејане			
.27		319.7	30	20	Џеп укр			
.36 17.24		322.9	20	20	Момин Камен укр	30		
					км 322+900 пл: 10			
					км 328+300 см: 10			
.40		329.6		20	Владичин Хан			
.46		334.1		10	Сува Морава	50		
.55		341.4	50	30	Прибој Врањски укр			
					км 344+580 см: 50	60		
18.03		348.0		35	Врањска Бања			
.08		354.2		30	ВРАЊЕ ГС	80		
					км 364+470 м: 30 км 364+560 к: 75			
.19 .32		365.7	30	30	РИСТОВАЦ ГС			
.43		373.7		30	Бујановац	50		
					км 376+448 пл: 30	80		
.53		386.6		40	Букаревац укр			
19.03		392.3		30	ПРЕШЕВО	40		

71901	Саста- јање	км пруге	Брзина преко скретница		Службена места	Vmax	71903	Саста- јање
6	7	1	П 2	С 3	4	5	6	7
0.01		392.3		30	ПРЕШЕВО	40	02.45	
					РДВ А,Б-62			
.15		400.5			Државна граница км 400+452		.59	
0.17		401.1	50	20	ТАБАНОВЦИ (ЖРСМИ)	80	03.01	

71905	Саста- јање	км пруге	Брзина преко скретница		Службена места	Vmax	71911	Саста- јање
6	7	1	П 2	С 3	4	5	6	7
03.30		392.3		30	ПРЕШЕВО	40	17.30	
					РДВ А,Б-62			
.44		400.5			Државна граница км 400+452		.44	
03.46		401.1	50	20	ТАБАНОВЦИ (ЖРСМИ)	80	17.46	

71913	Саста- јање	км пруге	Брзина преко скретница		Службена места	Vmax	71909	Саста- јање
6	7	1	П 2	С 3	4	5	6	7
21.02		392.3		30	ПРЕШЕВО	40	15.02	
					РДВ А,Б-62			
.16		400.5			Државна граница км 400+452		.16	
21.18		401.1	50	20	ТАБАНОВЦИ (ЖРСМИ)	80	15.18	

71999	Саста- јање	км пруге	Брзина преко скретница		Службена места	Vmax		Саста- јање
6	7	1	П 2	С 3	4	5	6	7
19.10		392.3		30	ПРЕШЕВО	40		
					РДВ А,Б-62			
.24		400.5			Државна граница км 400+452			
19.26		401.1	50	20	ТАБАНОВЦИ (ЖРСМИ)	80		

71356	Саста- јање	км пруге	Брзина преко скретница		Службена места	Vmax		Саста- јање
6	7	1	П 2	С 3	4	5	6	7
02.22		261.4	30	20	ДОЉЕВАЦ ГС	50		
					РДВ А,Б-62			
					км 259+200 м: 20			
.34		253.9	20	20	Белотинце укр			
					км 253+702 см: 30			
.40		249.5	20	20	МЕЂУРОВО ГС			
					км 247+970 м: 10 км 245+663 пп: 20			
02.50		243.5	20	20	НИШ			

71904	Саста- јање	км пруге	Брзина преко скретница		Службена места	Vmax	71906	Саста- јање
6	7	1	П 2	С 3	4	5	6	7
10.00		401.1	50	20	ТАБАНОВЦИ (ЖРСМИ)	80	12.10	
					РДВ А,Б-62			
.02		400.5			Државна граница км 400+452		.12	
					км 392+860 мр: 20	40		
10.17		392.3	30		ПРЕШЕВО		12.27	

71910	Саста- јање	км пруге	Брзина преко скретница		Службена места	Vmax	71900	Саста- јање
6	7	1	П 2	С 3	4	5	6	7
19.32		401.1	50	20	ТАБАНОВЦИ (ЖРСМИ)	80	05.11	
					РДВ А,Б-62			
.34		400.5			Државна граница км 400+452		.13	
					км 392+860 мр: 20	40		
19.49		392.3	30		ПРЕШЕВО		05.28	

71902	Саста- јање	км пруге	Брзина преко скретница		Службена места	V _{max}	71998	Саста- јање
6	7	1	П 2	С 3	4	5	6	7
07.25		401.1	50	20	ТАБАНОВЦИ (ЖРСМИ)	80	22.52	
					РДВ А,Б-62			
.27		400.5			Државна граница км 400+452		.54	
					км 392+860 мр: 20	40		
07.42		392.3	30		ПРЕШЕВО		23.09	

70982	Саста- јање	км пруге	Брзина преко скретница		Службена места	V _{max}		Саста- јање
6	7	1	П 2	С 3	4	5	6	7
03.50		261.4	30	20	ДОЉЕВАЦ ГС	50		
					РДВ А,Б-62			
					км 259+200 м: 20			
04.02		253.9	20	20	Белотинце укр			
					км 253+702 см: 30			
.08		249.5 241.6	20	20	МЕЂУРОВО ГС			
					км 240+210 м: 10			
.11		239.3	20	-	Распутница Мост	30		
					РДВ А,Б-63			
.15 05.10 05.18		238.0 4.5	20	20	НИШ РАНЖИРНА			
		0.0	20	20	ЦРВЕНИ КРСТ ГС	50		

71930	Саста- јање	км пруге	Брзина преко скретница		Службена места	V _{max}	72344	Саста- јање
6	7	1	П 2	С 3	4	5	6	7
20.26		261.4	30	20	ДОЉЕВАЦ ГС	50	15.56	
					РДВ А,Б-62			
					км 259+200 м: 20			
.37		253.9	20	20	Белотинце укр		16.08	
					км 253+702 см: 30			

71930	Саста- јање	км пруге	Брзина преко скретница		Службена места	V _{max}	72344	Саста- јање
6	7	1	П 2	С 3	4	5	6	7
20.43		249.5 241.6	20	20	МЕЂУРОВО ГС	50	16.14	
					км 240+210 м: 10			
.46		239.3	20	-	Распутница Мост		.17	
					РДВ А,Б-63	30		
20.50		238.0	20	20	НИШ РАНЖИРНА		16.21	

72970	Саста- јање	км пруге	Брзина преко скретница		Службена места	V _{max}		Саста- јање
6	7	1	П 2	С 3	4	5	6	7
02.22		261.4	30	20	ДОЉЕВАЦ ГС	50		
					РДВ А,Б-62			
					км 259+200 м: 20			
.34		253.9	20	20	Белотинце укр			
					км 253+702 ст: 30			
.41 .45		249.5 241.6	20	20	МЕЂУРОВО ГС			
					км 240+210 м: 10			
.48		239.3	20	-	Распутница Мост	30		
					РДВ А,Б-63			
02.52		238.0	20	20	НИШ РАНЖИРНА			

70994	Саста- јање	км пруге	Брзина преко скретница		Службена места	V _{max}		Саста- јање
6	7	1	П 2	С 3	4	5	6	7
19.55		287.6		30	ЛЕСКОВАЦ ГС	80		
					РДВ А,Б-62			
20.01		282.0	20	20	Винарци укр	50		
.09		275.5	40	30	Печењевце			
.18		267.9	30	20	Брестовац			

70994	Саста- јање	км пруге	Брзина преко скретница		Службена места	Vmax		Саста- јање
6	7	1	П 2	С 3	4	5	6	7
20.26		261.4	30	20	ДОЉЕВАЦ ГС	50		
					км 259+200 м: 20			
.37		253.9	20	20	Белотинце укр			
					км 253+702 см: 30			
.43		249.5 241.6	20	20	МЕЂУРОВО ГС			
					км 240+210 м: 10	30		
.46		239.3	20	-	Распутница Мост			
					РДВ А,Б-63			
20.50		238.0	20	20	НИШ РАНЖИРНА			

72948	Саста- јање	км пруге	Брзина преко скретница		Службена места	Vmax	70958	Саста- јање
6	7	1	П 2	С 3	4	5	6	7
02.52		287.6		30	ЛЕСКОВАЦ ГС	80	19.55	
					РДВ А,Б-62			
.58		282.0	20	20	Винарци укр	50	20.01	
03.06		275.5	40	30	Печењевце		.09	
.15		267.9	30	20	Брестовац		.18	
03.24		261.4	30	20	ДОЉЕВАЦ ГС		20.27	

72972	Саста- јање	км пруге	Брзина преко скретница		Службена места	Vmax		Саста- јање
6	7	1	П 2	С 3	4	5	6	7
01.26		287.6		30	ЛЕСКОВАЦ ГС	80		
					РДВ А,Б-62			
.32		282.0	20	20	Винарци укр	50		
.40		275.5	40	30	Печењевце			
.50 .56		267.9	30	20	Брестовац			
02.06		261.4	30	20	ДОЉЕВАЦ ГС			

70972	Саста- јање	км пруге	Брзина преко скретница		Службена места	V _{max}		Саста- јање
6	7	1	П 2	С 3	4	5	6	7
03.57		295.8		40	ЂОРЂЕВО УКР	80		
					РДВ А,Б-62			
04.06		287.6		30	ЛЕСКОВАЦ ГС			

71964	Саста- јање	км пруге	Брзина преко скретница		Службена места	V _{max}		Саста- јање
6	7	1	П 2	С 3	4	5	6	7
20.41		354.2		30	ВРАЊЕ ГС	80		
					РДВ А,Б-62			
.47		348.0		35	Врањска Бања			
					км 345+180 см: 50	60		
.55		341.4	50	30	Прибој Врањски укр			
21.05		334.1		10	Сува Морава	50		
.19		329.6		20	Владичин Хан			
.26					км 329+010 см: 10	30		
					км 323+000 пп: 10			
.41		322.9	20	20	Момин Камен укр			
.48		319.7	30	20	Џеп укр			
.57		312.7	20	10	Предејане	50		
					км 312+071 см: 20			
22.19		301.9	20	20	Грделица			
					км 301+510 см: 30	65		
.29		295.8		40	Ђорђево укр			
.34						80		
.42		287.6		30	ЛЕСКОВАЦ ГС			
.47		282.0	20	20	Винарци укр			
.55		275.5	40	30	Печењевце	50		
23.04		267.9	30	20	Брестовац			

71964	Саста- јање	км пруге	Брзина преко скретница		Службена места	Vmax		Саста- јање
			П 2	С 3				
6	7	1			4	5	6	7
23.12		261.4	30	20	ДОЉЕВАЦ ГС	50		
					км 259+200 м: 20			
.23		253.9	20	20	Белотинце укр			
					км 253+702 ст: 30			
.30 .35		249.5 241.6	20	20	МЕЂУРОВО ГС			
					км 240+210 м: 10	30		
.39		239.3	20	-	Распутница Мост			
					РДВ А,Б-63			
.43 .55		238.0 4.5	20	20	НИШ РАНЖИРНА	50		
0.03		0.0	20	20	ЦРВЕНИ КРСТ ГС			

72964	Саста- јање	км пруге	Брзина преко скретница		Службена места	Vmax		Саста- јање
			П 2	С 3				
6	7	1			4	5	6	7
08.13		354.2		30	ВРАЊЕ ГС	80		
					РДВ А,Б-62			
.19		348.0		35	Врањска Бања	60		
					км 345+180 ст: 50			
.27		341.4	50	30	Прибој Врањски укр	50		
.36		334.1		10	Сува Морава			
.42		329.6		20	Владичин Хан	30		
					км 329+010 ст: 10			
					км 323+000 пп: 10			
.58 09.19		322.9	20	20	Момин Камен укр	50		
.27		319.7	30	20	Џеп укр			
.36		312.7	20	10	Предејане	50		
					км 312+071 ст: 20			
.58		301.9	20	20	Грделица			

72964	Саста- јање	км пруге	Брзина преко скретница		Службена места	V _{max}		Саста- јање
6	7	1	П 2	С 3	4	5	6	7
					км 301+510 <i>ст: 30</i>	65		
10.08 .13		295.8		40	Ђорђево укр			
10.22		287.6		30	ЛЕСКОВАЦ ГС	80		

71966	Саста- јање	км пруге	Брзина преко скретница		Службена места	V _{max}	71920	Саста- јање
6	7	1	П 2	С 3	4	5	6	7
16.01		365.7	30	30	РИСТОВАЦ ГС	80	01.22	
					РДВ А,Б-62			
					км 365+328 <i>к: 75</i> км 364+560 <i>м: 30</i>			
.12		354.2		30	ВРАЊЕ ГС		.33	
.17		348.0		35	Врањска Бања	60	.38	
					км 345+180 <i>ст: 50</i>			
.25		341.4	50	30	Прибој Врањски укр		.46	
.35 .42		334.1		10	Сува Морава		.56 02.18	
.49		329.6		20	Владичин Хан	50	.26 03.00	
					км 329+010 <i>ст: 10</i>			
					км 323+000 <i>пп: 10</i>			
17.04		322.9	20	20	Момин Камен укр		.16	
.11		319.7	30	20	Цеп укр	30	.23	
.20		312.7	20	10	Предејане		.33 .53	
					км 312+071 <i>ст: 20</i>			
.42		301.9	20	20	Грделица		04.17 .28	
					км 301+510 <i>ст: 30</i>	65		
.51		295.8		40	Ђорђево укр		.38	
.58		287.6		30	ЛЕСКОВАЦ ГС	80	.45	
18.03		282.0	20	20	Винарци укр		.50	

71966	Саста- јање	км пруге	Брзина преко скретница		Службена места	Vmax	71920	Саста- јање
6	7	1	П 2	С 3	4	5	6	7
18.11		275.5	40	30	Печењевце	50	04.59 05.16	
.21							.27	
19.09		267.9	30	20	Брестовац		.32	
.19								
.25		261.4	30	20	ДОЉЕВАЦ ГС		.43	
					км 259+200 м: 20			
.37		253.9	20	20	Белотинце укр		.54	
					км 253+702 см: 30			
.43		249.5 241.6	20	20	МЕЂУРОВО ГС		06.00	
					км 240+210 м: 10			
.46		239.3	20	-	Распутница Мост		.03	
					РДВ А,Б-63	30		
.50		238.0	20	20	НИШ РАНЖИРНА		.07	
.59		4.5	20	20			.20	
20.07		0.0	20	20	ЦРВЕНИ КРСТ ГС	50	06.28	

71922	Саста- јање	км пруге	Брзина преко скретница		Службена места	Vmax		Саста- јање
6	7	1	П 2	С 3	4	5	6	7
01.22		365.7	30	30	РИСТОВАЦ ГС	80		
					РДВ А,Б-62			
					км 365+328 к: 75 км 364+560 м: 30			
.33		354.2	30		ВРАЊЕ ГС			
.38		348.0	35		Врањска Бања	60		
					км 345+180 см: 50			
.46		341.4	50	30	Прибој Врањски укр			
.56						50		
02.18		334.1	10		Сува Морава			
.26								
03.00		329.6	20		Владичин Хан	30		
					км 329+010 см: 10			
					км 323+000 пп: 10			
.16		322.9	20	20	Момин Камен укр			

71922	Саста- јање	км пруге	Брзина преко скретница		Службена места	Vmax		Саста- јање
			П 2	С 3				
6	7	1			4	5	6	7
03.23		319.7	30	20	Цеп укр	30		
.33								
.53		312.7	20	10	Предејане	50		
					км 312+071 <i>см: 20</i>			
04.17								
.28		301.9	20	20	Грделица	65		
					км 301+510 <i>см: 30</i>			
.38		295.8		40	Ђорђево укр			
.45		287.6		30	ЛЕСКОВАЦ ГС	80		
.50		282.0	20	20	Винарци укр			
.59								
05.16		275.5	40	30	Печењевце	50		
.27								
.32		267.9	30	20	Брестовац			
.43		261.4	30	20	ДОЉЕВАЦ ГС			
					км 259+200 <i>м: 20</i>			
.54		253.9	20	20	Белотинце укр			
					км 253+702 <i>см: 30</i>			
06.00		249.5 241.6	20	20	МЕЂУРОВО ГС			
					км 240+210 <i>м: 10</i>			
.03		239.3	20	-	Распутница Мост			
					РДВ А,Б-63	30		
.07		238.0	20	20	НИШ РАНЖИРНА			
.20		4.5						
06.28		0.0	20	20	ЦРВЕНИ КРСТ ГС	50		

70956	Саста- јање	км пруге	Брзина преко скретница		Службена места	Vmax		Саста- јање
			П	С				
			2	3				
6	7	1			4	5	6	7
01.22		365.7	30	30	РИСОВАЦ ГС	80		
					РДВ А,Б-62			
					км 365+328 к: 75 км 364+560 м: 30			
.33		354.2	30		ВРАЊЕ ГС			
.38		348.0	35		Врањска Бања	60		
					км 345+180 ст: 50			
.46		341.4	50	30	Прибој Врањски укр			
.56								
02.18		334.1	10		Сува Морава	50		
.26								
03.00		329.6	20		Владичин Хан	30		
					км 329+010 ст: 10			
					км 323+000 пп: 10			
.16		322.9	20	20	Момин Камен укр			
.23		319.7	30	20	Џеп укр	50		
.33								
.53		312.7	20	10	Предејане			
					км 312+071 ст: 20			
04.17						65		
.28		301.9	20	20	Грделица			
					км 301+510 ст: 30			
.38		295.8	40		Ђорђево укр			
04.46		287.6	30		ЛЕСКОВАЦ ГС	80		

70948	Саста- јање	км пруге	Брзина преко скретница		Службена места	Vmax		Саста- јање
			П	С				
			2	3				
01.22		365.7	30	30	РИСОВАЦ ГС	80		
					РДВ А,Б-62			
					км 365+328 к: 75 км 364+560 м: 30			

70948	Саста- јање	км пруге	Брзина преко скретница		Службена места	V _{max}		Саста- јање
6	7	1	П 2	С 3	4	5	6	7
01.33		354.2		30	ВРАЊЕ ГС	80		
.38		348.0		35	Врањска Бања			
					км 345+180 ст: 50	60		
.46		341.4	50	30	Прибој Врањски укр			
.56						50		
02.18		334.1		10	Сува Морава			
02.26		329.6		20	ВЛАДИЧИН ХАН			

71912	Саста- јање	км пруге	Брзина преко скретница		Службена места	V _{max}		Саста- јање
6	7	1	П 2	С 3	4	5	6	7
07.16		365.7	30	30	РИСТОВАЦ ГС	80		
					РДВ А,Б-62			
					км 365+328 к: 75 км 364+560 м: 30			
07.28		354.2	30		ВРАЊЕ ГС			

72968	Саста- јање	км пруге	Брзина преко скретница		Службена места	V _{max}		Саста- јање
6	7	1	П 2	С 3	4	5	6	7
20.47		392.3		30	ПРЕШЕВО	40		
					РДВ А,Б-62			
.57		386.6	40		Букаревац укр			
					км 376+548 пп: 30	80		
21.07		373.7	30	30	Бујановац			
.18						50		
22.07		365.7	30	30	РИСТОВАЦ ГС			

72968	Саста- јање	км пруге	Брзина преко скретница		Службена места	Vmax		Саста- јање
			П 2	С 3				
6	7	1			4	5	6	7
					км 365+328 к: 75 км 364+560 м: 30	80		
22.18		354.2		30	ВРАЊЕ ГС			
.23		348.0		35	Врањска Бања			
					км 345+180 см: 50	60		
.31		341.4	50	30	Прибој Врањски укр			
.40		334.1		10	Сува Морава	50		
.46		329.6		20	Владичин Хан			
					км 329+010 см: 10	30		
					км 323+000 пп: 10			
23.01		322.9	20	20	Момин Камен укр			
.09								
.15		319.7	30	20	Џеп укр	50		
.25		312.7	20	10	Предејане			
					км 312+071 см: 20			
.47		301.9	20	20	Грделица			
					км 301+510 см: 30	65		
.56		295.8		40	Ђорђево укр			
0.03		287.6		30	ЛЕСКОВАЦ ГС	80		
.08		282.0	20	20	Винарци укр			
.17						50		
.24		275.5	40	30	Печењевце			
.34		267.9	30	20	Брестовац			
.43								
.56		261.4	30	20	ДОЉЕВАЦ ГС			
					км 259+200 м: 20			
01.08		253.9	20	20	Белотинце укр			
					км 253+702 см: 30			

72968	Саста- јање	км пруге	Брзина преко скретница		Службена места	V _{max}		Саста- јање
6	7	1	П 2	С 3	4	5	6	7
01.14		249.5 241.6	20	20	МЕЂУРОВО ГС	50		
					км 240+210 м: 10			
.17		239.3	20	-	Распутница Мост	30		
					РДВ А,Б-63			
01.21		238.0	20	20	НИШ РАНЖИРНА			

72942	Саста- јање	км пруге	Брзина преко скретница		Службена места	V _{max}		Саста- јање
6	7	1	П 2	С 3	4	5	6	7
12.13		392.3		30	ПРЕШЕВО	40		
					РДВ А,Б-62			
.23		386.6		40	Букаревац укр	80		
					км 376+548 пп: 30			
.33		373.7		30	Бујановац	50		
.44 13.14		365.7	30	30	РИСТОВАЦ ГС			
					км 365+328 к: 75 км 364+560 м: 30	80		
.25		354.2		30	ВРАЊЕ ГС			
.30		348.0		35	Врањска Бања	60		
					км 345+180 ст: 50			
.38		341.4	50	30	Прибој Врањски укр	50		
.47		334.1		10	Сува Морава			
.54 14.00		329.6		20	Владичин Хан	30		
					км 329+010 ст: 10			
					км 323+000 пп: 10			

72942	Саста- јање	км пруге	Брзина преко скретница		Службена места	V _{max}		Саста- јање
			П 2	С 3				
6	7	1			4	5	6	7
14.16		322.9	20	20	Момин Камен укр	30		
.23		319.7	30	20	Џеп укр			
.32		312.7	20	10	Предејане	50		
					км 312+071 см: 20			
.54		301.9	20	20	Грделица	65		
					км 301+510 см: 30			
15.03		295.8		40	Ђорђево укр	80		
.10		287.6		30	ЛЕСКОВАЦ ГС			
.15		282.0	20	20	Винарци укр	50		
.23		275.5	40	30	Печењевце			
.33		267.9	30	20	Брестовац			
.50								
16.00		261.4	30	20	ДОЉЕВАЦ ГС			

70730	Саста- јање	км пруге	Брзина преко скретница		Службена места	V _{max}	70970	Саста- јање
			П 2	С 3				
6	7	1			4	5	6	7
20.47		392.3		30	ПРЕШЕВО	40	23.06	
					РДВ А,Б-62			
.57		386.6		40	Букаревац укр	80	.16	
					км 376+548 пл: 30			
21.07		373.7		30	Бујановац	50	.26	
.18							.37	
22.07		365.7	30	30	РИСТОВАЦ ГС	80	0.17	
					км 365+328 к: 75 км 364+560 м: 30			

70730	Саста- јање	км пруге	Брзина преко скретница		Службена места	V _{max}	70970	Саста- јање
6	7	1	П 2	С 3	4	5	6	7
22.18		354.2		30	ВРАЊЕ ГС	80	0.28	
.23		348.0		35	Врањска Бања		.33	
					км 345+180 ст: 50	60		
.31		341.4	50	30	Прибој Врањски укр		.41	
.40		334.1		10	Сува Морава	50	.50	
.46		329.6		20	Владичин Хан		.56	
					км 329+010 ст: 10	30		
					км 323+000 пп: 10			
23.01		322.9	20	20	Момин Камен укр		01.11	
.09 .15		319.7	30	20	Џеп укр		.19 .56	
.25		312.7	20	10	Предејане	50	02.06	
					км 312+071 ст: 20			
.47		301.9	20	20	Грделица	65	.28	
					км 301+510 ст: 30			
.56		295.8		40	Ђорђево укр	80	.37	
0.04		287.6		30	ЛЕСКОВАЦ ГС		02.45	

71970	Саста- јање	км пруге	Брзина преко скретница		Службена места	V _{max}		Саста- јање
6	7	1	П 2	С 3	4	5	6	7
22.55		392.3		30	ПРЕШЕВО	40		
					РДВ А,Б-62			
23.05		386.6		40	Букаревац укр	80		
					км 376+548 пп: 30			
.15		373.7		30	Бујановац	50		
23.26		365.7	30	30	РИСТОВАЦ ГС			

71996	Саста- јање	км пруге	Брзина преко скретница		Службена места	Vmax	71990	Саста- јање
6	7	1	П 2	С 3	4	5	6	7
15.53		401.1	50	20	ТАБАНОВЦИ (ЖРСМИ)	80	12.35	
					РДВ А,Б-62			
.55		400.5			Државна граница км 400+452		.37	
					км 392+860 мр: 20	40	.52	
16.10		392.3	30		Прешево		13.19	
.30								
.40		386.6	40		Букаревац укр	80	.29	
					км 376+548 пп: 30			
.50		373.7	30		Бујановац		.39	
17.01		365.7	30	30	РИСТОВАЦ ГС	50	.50	
.31					км 365+328 к: 75 км 364+560 м: 30	80	14.39	
17.43		354.2	30		ВРАЊЕ ГС		14.51	

71908	Саста- јање	км пруге	Брзина преко скретница		Службена места	Vmax	71994	Саста- јање
6	7	1	П 2	С 3	4	5	6	7
18.10		401.1	50	20	ТАБАНОВЦИ (ЖРСМИ)	80	14.23	
					РДВ А,Б-62			
.12		400.5			Државна граница км 400+452		.25	
					км 392+860 мр: 20	40	.40	
.27		392.3	30		Прешево		15.00	
19.15								
.25		386.6	40		Букаревац укр	80	.10	
					км 376+548 пп: 30			
.35		373.7	30		Бујановац		.20	
19.46		365.7	30	30	РИСТОВАЦ ГС	50	15.31	

71992	Саста- јање	км пруге	Брзина преко скретница		Службена места	V _{max}		Саста- јање
			П 2	С 3				
6	7	1			4	5	6	7
12.35		401.1	50	20	ТАБАНОВЦИ (ЖРСМИ)	80		
					РДВ А,Б-62			
.37		400.5			Државна граница км 400+452			
					км 392+860 <i>мр: 20</i>	40		
.52								
13.19		392.3		30	Прешево			
.29		386.6		40	Букаревац укр	80		
					км 376+548 <i>пп: 30</i>			
.39		373.7		30	Бујановац			
13.50		365.7	30	30	РИСТОВАЦ ГС	50		

73975*	Саста- јање	км пруге	Брзина преко скретница		Службена места	V _{max}		Саста- јање
			П 2	С 3				
6	7	1			4	5	6	7
07.05		0.0		20	ДОЉЕВАЦ ГС	30		
					км 001+918 <i>ск: 20</i>			
					км 005+220 <i>ст: 20</i>			
ⓘ .30		10.1		10	Житорађа			
					км 010+800 <i>пп: 10</i>			
					км 011+400 <i>ст: 20</i>			
					км 015+520 <i>м: 10</i>			
08.01		22.3	10	10	Прокупље			
					км 023+315 <i>ск: 10</i>			
					км 026+925 <i>ск: 20</i>			
		31.7	20	10	Топличка Мала Плана тов и стај			
					км 036+150 <i>ск: 10</i>			
ⓘ .46		37.8		10	Белољин			
		42.7		10	Плочник тов и стај			
		46.6		-	Барлово тов и стај			
ⓘ С 09.25		53.4	-	10	Распутница 1			

73975*	Саста- јање	км пруге	Брзина преко скретница		Службена места	Vmax		Саста- јање
6	7	1	П 2	С 3	4	5	6	7
С 09.35 10.00		55.9 0.0		10	Куршумлија	30		
					км 000+150 пп: 20			
Б С .05		2.3 54.6	-	10	Распутница Кастрат			
		62.8		-	Рударе ТО и стај			
					км 063+250 пп: 10 км 065+560 ст: 20			
Б .37		69.9		10	Косаничка Рача			
		76.1		10	Косанчић Иван тов и стај			
11.04		83.1			МЕРДАРЕ СТАЈ			

* Када саобраћа воз бр. 73975 сл. место Куршумлија мора бити поседнуто.

73974*	Саста- јање	км пруге	Брзина преко скретница		Службена места	Vmax		Саста- јање
6	7	1	П 2	С 3	4	5	6	7
15.00		83.1			МЕРДАРЕ СТАЈ	30		
		76.1		10	Косанчић Иван тов и стај			
Б .27		69.9		10	Косаничка Рача			
					км 065+630 ст: 20 км 063+260 пп: 10			
		62.8		-	Рударе ТО и стај			
Б С .59		54.6 2.3	-	10	Распутница Кастрат			
					км 000+156 пп: 20			
С 16.04 .37		0.0 55.9		10	Куршумлија			
Б С .47		53.4	-	10	Распутница 1			
		46.6		-	Барлово тов и стај			
		42.7		10	Плочник тов и стај			
Б 17.20		37.8		10	Белољин			
					км 036+700 ск: 10			
		31.7	20	10	Топличка Мала Плана тов и стај			
					км 026+950 ск: 20			

* Када саобраћа воз бр. 73974 сл. место Куршумлија мора бити поседнуто.

73974*	Саста- јање	км пруге	Брзина преко скретница		Службена места	Vmax		Саста- јање
			П 2	С 3				
6	7	1			4	5	6	7
					км 023+350 ск: 10	30		
18.02		22.3	10	10	Прокупље			
					км 015+760 м: 10			
					км 012+900 ст: 20			
					км 011+400 пл: 10			
Љ .29		10.1		10	Житорађа			
					км 006+700 ст: 20			
					км 001+945 ск: 20			
18.55		0.0		20	ДОЉЕВАЦ ГС			

73969	Саста- јање	км пруге	Брзина преко скретница		Службена места	Vmax		Саста- јање
			П 2	С 3				
6	7	1			4	5	6	7
08.10		287.6		30	ЛЕСКОВАЦ ГС	80		
					РДВ А,Б-62			
.17		295.8		40	Ђорђево укр	65		
					км 297+300 ст: 30			
.26		301.9	20	20	Грделица	50		
					км 309+100 ст: 20			
.49 .58		312.7	20	10	Предејане	50		
09.09		319.7	30	20	Џеп укр			
.17		322.9	20	20	Момин Камен укр	30		
					км 322+900 пл: 10			
					км 328+300 ст: 10			
.32		329.6		20	Владичин Хан	50		
.38		334.1		10	Сува Морава			
.47		341.4	50	30	Прибој Врањски укр			
					км 344+580 ст: 50	60		
.55		348.0		35	Врањска Бања			
10.01		354.2		30	ВРАЊЕ ГС	80		

73965	Саста- јање	км пруге	Брзина преко скретница		Службена места	V _{max}		Саста- јање
6	7	1	П 2	С 3	4	5	6	7
07.05		243.5	20	20	НИШ	50		
					РДВ А,Б-62			
					км 245+563 пл: 20 км 247+870 м: 10			
.15		249.5	20	20	МЕЂУРОВО ГС			
					км 252+473 см: 30			
.21		253.9	20	20	Белотинце укр			
					км 258+950 м: 20			
07.33		261.4	30	20	ДОЉЕВАЦ ГС			

73961	Саста- јање	км пруге	Брзина преко скретница		Службена места	V _{max}	73963	Саста- јање
6	7	1	П 2	С 3	4	5	6	7
07.05		243.5	20	20	НИШ	50	07.05	
					РДВ А,Б-62			
					км 245+563 пл: 20 км 247+870 м: 10			
.15		249.5	20	20	МЕЂУРОВО ГС		.15	
					км 252+473 см: 30			
.21		253.9	20	20	Белотинце укр		.21	
					км 258+950 м: 20			
.32		261.4	30	20	ДОЉЕВАЦ ГС		.32	
.40		267.9	30	20	Брестовац		.40	
.50 .56		275.5	40	30	Печењевце		.50 .56	
08.05		282.0	20	20	Винарци укр	80	08.05	
.10		287.6	30		ЛЕСКОВАЦ ГС		.10	
.17		295.8	40		Ђорђево укр		.17	
					км 297+300 см: 30	65		

73961	Саста- јање	км пруге	Брзина преко скретница		Службена места	V _{max}	73963	Саста- јање
6	7	1	П 2	С 3	4	5	6	7
08.26		301.9	20	20	Грделица	65	08.26	
					км 309+100 ст: 20	50		
.49 .58		312.7	20	10	Предејане		.49 .58	
09.09		319.7	30	20	Џеп укр		09.09	
.17		322.9	20	20	Момин Камен укр	30	.17	
					км 322+900 пп: 10			
					км 328+300 ст: 10			
.32		329.6		20	Владичин Хан		.32	
.38		334.1		10	Сува Морава	50	.38	
.47		341.4	50	30	Прибој Врањски укр		.47	
					км 344+580 ст: 50	60		
.55		348.0		35	Врањска Бања		.55	
10.00		354.2		30	ВРАЊЕ ГС	80	10.00	
					км 364+470 м: 30 км 364+560 к: 75			
.11 11.26		365.7	30	30	РИСТОВАЦ ГС		.11 11.26	
.37		373.7		30	Бујановац	50	.37	
					км 376+448 пп: 30	80		
.47		386.6		40	Букаревац укр		.47	
11.57		392.3		30	ПРЕШЕВО	40	11.57	

73967	Саста- јање	км пруге	Брзина преко скретница		Службена места	V _{max}		Саста- јање
			П 2	С 3				
6	7	1			4	5	6	7
07.32		261.4	30	20	ДОЉЕВАЦ ГС	50		
					РДВ А,Б-62			
.40		267.9	30	20	Брестовац			
.50 .56		275.5	40	30	Печењевце			
08.05		282.0	20	20	Винарци укр			
08.11		287.6		30	ЛЕСКОВАЦ ГС	80		

73971	Саста- јање	км пруге	Брзина преко скретница		Службена места	V _{max}		Саста- јање
			П 2	С 3				
6	7	1			4	5	6	7
10.00		354.2		30	ВРАЊЕ ГС	80		
					РДВ А,Б-62			
					км 364+470 м: 30 км 364+560 к: 75			
.11 11.26		365.7	30	30	РИСТОВАЦ ГС	50		
.37		373.7		30	Бујановац			
					км 376+448 пп: 30	80		
.47		386.6		40	Букаревац укр			
11.57		392.3		30	ПРЕШЕВО	40		

73964	Саста- јање	км пруге	Брзина преко скретница		Службена места	V _{max}		Саста- јање
6	7	1	П 2	С 3	4	5	6	7
18.32		261.4	30	20	ДОЉЕВАЦ ГС	50		
					РДВ А,Б-62			
					км 259+200 м: 20			
.45 .50		253.9	20	20	Белотинце укр			
					км 253+702 ст: 30			
.57		249.5	20	20	МЕЂУРОВО ГС			
					км 247+970 м: 10 км 245+663 пп: 20			
19.07		243.5	20	20	НИШ			

73966	Саста- јање	км пруге	Брзина преко скретница		Службена места	V _{max}		Саста- јање
6	7	1	П 2	С 3	4	5	6	7
17.46		287.6		30	ЛЕСКОВАЦ ГС	80		
					РДВ А,Б-62			
.51		282.0	20	20	Винарци укр			
.59		275.5	40	30	Печењевце	50		
18.08		267.9	30	20	Брестовац			
18.17		261.4	30	20	ДОЉЕВАЦ ГС			

73960	Саста- јање	км пруге	Брзина преко скретница		Службена места	Vmax	73962	Саста- јање
			П 2	С 3				
6	7	1			4	5	6	7
14.42		392.3		30	ПРЕШЕВО	40	14.42	
					РДВ А,Б-62			
.52		386.6		40	Букаревац укр		.52	
					км 376+548 пп: 30	80		
15.02		373.7		30	Бујановац		15.02	
.13 .43		365.7	30	30	РИСТОВАЦ ГС	50	.13 .43	
					км 365+328 к: 75 км 364+560 м: 30			
.54		354.2		30	ВРАЊЕ ГС	80	.54	
.59		348.0		35	Врањска Бања		.59	
					км 345+180 ст: 50			
16.07		341.4	50	30	Прибој Врањски укр	60	16.07	
.16		334.1		10	Сува Морава		.16	
.23 .36		329.6		20	Владичин Хан	50	.23 .36	
					км 329+010 ст: 10			
					км 323+000 пп: 10	30		
.52		322.9	20	20	Момин Камен укр		.52	
.59		319.7	30	20	Џеп укр		.59	
17.08		312.7	20	10	Предејане	50	17.08	
					км 312+071 ст: 20			
.30		301.9	20	20	Грделица		.30	
					км 301+510 ст: 30	65		
.39		295.8		40	Ђорђево укр		.39	
.46		287.6		30	ЛЕСКОВАЦ ГС	80	.46	

73960	Саста- јање	км пруге	Брзина преко скретница		Службена места	V _{max}	73962	Саста- јање
6	7	1	П 2	С 3	4	5	6	7
17.51		282.0	20	20	Винарци укр	80	17.51	
.59		275.5	40	30	Печењевце	50	.59	
18.08		267.9	30	20	Брестовац		18.08	
.17 .32		261.4	30	20	ДОЉЕВАЦ ГС		.17 .32	
					км 259+200 м: 20			
.45 .50		253.9	20	20	Белотинце укр		.45 .50	
					км 253+702 см: 30			
.57		249.5	20	20	МЕЂУРОВО ГС		.57	
					км 247+970 м: 10 км 245+663 пп: 20			
19.07		243.5	20	20	НИШ		19.07	

73970	Саста- јање	км пруге	Брзина преко скретница		Службена места	V _{max}		Саста- јање
6	7	1	П 2	С 3	4	5	6	7
14.42		392.3		30	ПРЕШЕВО	40		
					РДВ А,Б-62			
.52		386.6		40	Букаревац укр	80		
					км 376+548 пп: 30			
15.02		373.7		30	Бујановац	50		
.13 .43		365.7	30	30	РИСТОВАЦ ГС			
					км 365+328 к: 75 км 364+560 м: 30	80		
15.55		354.2		30	ВРАЊЕ ГС			

73968	Саста- јање	км пруге	Брзина преко скретница		Службена места	Vmax		Саста- јање
			П 2	С 3				
6	7	1			4	5	6	7
15.54		354.2		30	ВРАЊЕ ГС	80		
					РДВ А,Б-62			
.59		348.0		35	Врањска Бања			
					км 345+180 ст: 50	60		
16.07		341.4	50	30	Прибој Врањски укр			
.16		334.1		10	Сува Морава	50		
.23								
.36		329.6		20	Владичин Хан			
					км 329+010 ст: 10	30		
					км 323+000 пл: 10			
.52		322.9	20	20	Момин Камен укр			
.59		319.7	30	20	Џеп укр			
17.08		312.7	20	10	Предејане	50		
					км 312+071 ст: 20			
.30		301.9	20	20	Грделица			
					км 301+510 ст: 30	65		
.39		295.8		40	Ђорђево укр			
17.47		287.6		30	ЛЕСКОВАЦ ГС	80		

РЕГИСТАР ВОЗОВА ПО СТРАНАМА 9.3												
Број воза	Страна	Релација	Ре- до- ви- тост	% ко- че- ња	% руч. коч.	Серија вучног возила	Макс. маса воза (Q)	Режим рада АС уређаја	Макс. дужина воза (L)	Возно особље	Пре- воз- ник ¹⁾	Примедба
1	2	3	4	5	6	7	8	9	10	11	12	13
40623	31	(Enns Terminal) - Суботица - Ниш ранж.- Прешево - (Thessaloniki)	Φ	72	10	461	1200		545	МВ-без	СК	
40760	65	(Sindos) - Прешево - Ниш ранж. - Суботица - (Sopron-Lambach)	P	74	10	461	1300		530	МВ-без	СК	⑤
40761	27	(Dunajska Streda) - Суботица - Ниш ранж. - Прешево - (Pireus)	P	72	11	461	1200		545	МВ-без	СК	③/④ ⑤/⑥ ⑦/①
40762	56	(Pireus) - Прешево - Ниш ранж. - Суботица - (Dunajska Streda)	P	71	11	461	1200		545	МВ-без	СК	② ④ ⑦
40763	32	(Sopron) - Суботица - Ниш ранж. - Прешево - (Sindos)	P	74	10	461	1300		550	МВ-без	СК	①
40766	55	(Pireus) - Прешево - Ниш ранж. - Суботица - (Soroksar Terminal)	P	71	10	461	1200		545	МВ-без	СК	① ② ③ ⑥
40767	34	(Soroksar Terminal) - Суботица - Ниш ранж. - Прешево - (Pireus)	Φ	71	10	461	1200		545	МВ-без	СК	
40872	56	(Pireus) - Прешево - Ниш ранж. - Суботица - (Kuty Pardubice)	P	71	10	461	1200		545	МВ-без	СК	⑥
40873	34	(Kuty) - Суботица - Ниш ранж. - Прешево - (Pireus)	P	71	10	461	1200		545	МВ-без	СК	②/③
40874	55	(Sindos) - Прешево - Ниш ранж. - Вршац - (Curtici)	Φ	74	10	461	1300		530	МВ-без	СК	
40875	36	(Curtici) - Вршац - Ниш ранж. - Прешево - (Sindos)	Φ	74	10	461	1300		530	МВ-без	СК	
40876	58	(Pireus) - Прешево - Ниш ранж. - Суботица - (Pardubice)	P	71	10	461	1200		545	МВ-без	СК	① ③ ⑤
40878	65	(Pireus) - Прешево - Ниш ранж. - Суботица - (Soroksar Terminal)	P	71	10	461	1200		545	МВ-без	СК	④ ⑦
40879	29	(Enns Terminal) - Суботица - Ниш ранж. - Прешево - (Pireus)	Φ	72	10	461	1200		545	МВ-без	СК	

1	2	3	4	5	6	7	8	9	10	11	12	13
41700	51	(Pigeus) - Прешево - Ниш ранж. - Сурчин	P	71	10	461	1200		520	МВ-без	СК	⑥
41701	36	Сурчин - Ниш ранж. - Прешево - (Pigeus)	P	71	10	461	1200		520	МВ-без	СК	②/③
41704	70	(Sinodor) - Прешево - Ристовац - Врање	Φ	71	10	185	1300		530	МВ-без	КП	
41705	47	Врање - Ристовац - Прешево - (Sinodor)	Φ	71	10	185	1300		530	МВ-без	КП	
41706	67	(Thessaloniki) - Прешево - Ниш ранж.	Φ	71	10	185	1300		530	МВ-без	КП	
41707	42	Ниш ранж. - Прешево - (Thessaloniki)	Φ	71	10	185	1300		530	МВ-без	КП	
42704	69	(Скопље југ) - Прешево - Ристовац - Врање	Φ	71	10	185	1300		530	МВ-без	КП	
42705	47	Врање - Ристовац - Прешево - (Скопље југ)	Φ	71	10	185	1300		530	МВ-без	КП	
44700	59	(Thessaloniki) - Прешево - Ниш ранж. - Београд ранж.	P	71	10	461	1200		520	МВ-без	СК	② ③ ⑤ ⑥
45700	58	(Трубарево ранж.) - Прешево - Ниш ранж.	P	71	10	461	1300		520	МВ-без	СК	⑦
45701	37	Ниш ранж. - Прешево - (Трубарево ранж.)	P	71	10	461	1300		520	МВ-без	СК	③ ⑦
45702	59	(Трубарево ранж.) - Прешево - Ниш ранж.	P	71	10	461	1300		520	МВ-без	СК	③ ⑥
45703	31	Ниш ранж. - Прешево - (Трубарево ранж.)	P	71	10	461	1300		520	МВ-без	СК	⑥
45711	32	Београд ранж. - Ниш ранж. - Прешево - Скопље товарна)	Φ	71	10	461	1600*/ 1300		520	МВ-без	СК	*Београд ранж. - Ристовац
45712	51	(Трубарево ранж.) - Прешево - Ниш ранж. - Београд ранж.	Φ	71	10	461	1300/ 1600*		520	МВ-без	СК	* Ристовац -Београд ранж.
45720	50	(Скопље југ) -Прешево - Ниш ранж. - Црвени Крст - Прахово Пристаниште	Φ	71	10	461	1000		497	МВ-без	СК	
45721	24	Прахово Пристаниште - Црвени Крст - Ниш ранж. - Прешево - (Скопље југ)	Φ	71	10	461	1100		497	МВ-без	СК	

1	2	3	4	5	6	7	8	9	10	11	12	13
45722	53	(Скопље југ) - Прешево - Ниш ранж. - Панчево Гл. ст.	Ф	71	10	461/193	1300		520	МВ-без	СК	
45723	37	Панчево Гл. ст. - Ниш ранж. - Ристовац - Прешево - (Скопље југ)	Ф	71	10	193/461	1300		520	МВ-без	СК	
46815	27	(Ferencvaros) - Шид - Ниш ранж. - Прешево - (Thessaloniki)	Ф	71	10	461	1300		520	МВ-без	СК	
46816	61	(Thessaloniki) - Прешево - Ниш ранж. - Шид - (Ferencvaros)	Ф	71	10	461	1300		520	МВ-без	СК	
46860	53	(Thessaloniki) - Прешево - Ниш ранж.- Суботица -(Kiskunfelegyhaza)	Ф	79	10	461	1200		520	МВ-без	СК	
46861	39	(Ferencvaros) - Суботица - Ниш ранж. - Прешево - (Thessaloniki)	Р	71	10	461	1300		550	МВ-без	СК	④
46862	62	(Thessaloniki) - Прешево - Ниш ранж.- Суботица -(Kiskunfelegyhaza)	Ф	79	10	461	1200		520	МВ-без	СК	
46869	39	(Ferencvaros) - Суботица - Ниш ранж. - Прешево - (Thessaloniki)	Ф	71	10	461	1300		550	МВ-без	СК	
46960	61	(Thessaloniki) - Прешево - Ниш ранж.- Суботица -(Kiskunfelegyhaza)	Р	71	10	461	1300		550	МВ-без	СК	②/③ ④/⑤ ⑤/⑥ ⑦/①
46965	29	(Ferencvaros) - Суботица - Ниш ранж. - Прешево - (Thessaloniki)	Р	71	10	461	1300		550	МВ-без	СК	① ③ ④ ⑥
47041	67	(Скопље југ) - Прешево - Ниш ранж. - Црвени Крст - Димитровград - (Кремиковци)	Ф	71	10	461	1300		520	МВ-без	СК	
47042	41	(Кремиковци) - Димитровград - Црвени Крст - Ниш ранж. - Прешево - (Скопље југ)	Ф	71	10	461	1300		520	МВ-без	СК	
47043	64	(Скопље југ) - Прешево - Ниш ранж. - Црвени Крст - Димитровград - (Кремиковци)	Р	71	10	461	800		530	МВ-без	RTL	②/③
47044	41	(Кремиковци) - Димитровград - Црвени Крст - Ниш ранж. - Прешево - (Скопље југ)	Р	71	10	461	1300		530	МВ-без	RTL	⑥
47045	64	(Скопље југ) - Прешево - Ниш ранж. - Црвени Крст - Димитровград - (Димитровград југ)	Р	71	10	461	1300		530	МВ-без	RTL	⑥/⑦

1	2	3	4	5	6	7	8	9	10	11	12	13
47046	42	(Димитровград југ) - Димитровград - Црвени Крст - Ниш ранж. - Прешево - (Скопље југ)	P	71	10	461	600		530	MB-без	RTL	②
47700	69	(Anchialos) - Прешево - Ристовац - Врање	Φ	71	10	EA 461	1300		530	MB-без	ERL	
47701	47	Врање - Ристовац - Прешево - (Anchialos)	Φ	71	10	EA 461	1300		530	MB-без	ERL	
48044	25	(Илијанци) - Димитровград - Црвени Крст - Ниш ранж. - Дољевац	P	64	7	060	1200		530	MB-без	RTL	⑦
48045	48	Дољевац - Ниш ранж. - Црвени Крст - Димитровград - (Илијанци)	Φ	64	7	060	600		530	MB-без	RTL	
48702	50	(Скопље југ) - Прешево - Ниш ранж. - Црвени Крст	Φ	71	10	461	650		520	MB-без	S RAIL	
48703	24	Црвени Крст - Ниш ранж. - Прешево - (Скопље југ)	Φ	71	10	461	1300		520	MB-без	S RAIL	
48704	62	(Скопље југ) - Прешево - Ниш ранж. - Адровац	P	71	10	461	600		530	MB-без	RTL	①/②
48705	44	Адровац - Ниш ранж. - Прешево - (Скопље југ)	P	71	10	461	1300		530	MB-без	RTL	④
48706	68	(Скопље југ) - Прешево - Ристовац - Лесковац	P	71	10	461	600		530	MB-без	RTL	⑤/⑥
48707	46	Лесковац - Ристовац - Прешево - (Скопље југ)	P	71	10	461	1300		530	MB-без	RTL	③
48708	70	(Скопље југ) - Прешево - Ристовац - Врање	Φ	71	10	EA 461	1300		530	MB-без	ERL	
48709	47	Врање - Ристовац - Прешево - (Скопље југ)	Φ	71	10	EA 461	1300		530	MB-без	ERL	
48715	48	Ристовац - Прешево - (Скопље југ)	Φ	71	10	461	1300		520	MB-без	CK	
48910	26	(Malina) - Вршац - Ниш ранж. - Врање	P	57	17	185	2300		530	MB-без	КП	② ⑥
48911	49	Врање - Ниш ранж. - Вршац - (Malina)	P	64	12	185	800		530	MB-без	КП	① ⑤
51148	85	Ристовац - Ниш ранж. - Вреоци	Φ	58		461/193	1800		500	MB-без	CK	

1	2	3	4	5	6	7	8	9	10	11	12	13
51149	77	Вреоци- Ниш ранж. - Ристовац	Φ	57		461	900		500	МВ-без	СК	
51738	87	Ристовац - Ниш ранж. - Пожаревац - Бор тер.	Φ	58		461	1200		497	МВ-без	RTL	
51739	76	Бор тер. - Пожаревац - Ниш ранж. - Ристовац	Φ	56		461	600		497	МВ-без	RTL	
51968	83	Врање - Ниш ранж. - Јагодина	Φ	56		185	1300		520	МВ-без	КП	
51969	75	Јагодина - Ниш ранж. - Врање	Φ	56		185	1300		520	МВ-без	КП	
51970	72	Пирот - Црвени Крст - Ниш ранж. - Врање	Φ	53		185	2312		524	МВ-без	КП	
51971	80	Врање - Ниш ранж. - Црвени Крст - Пирот	Φ	54		185	2312		524	МВ-без	КП	
51972	71	Пирот - Црвени Крст - Ниш ранж. - Врање	Φ	53		441	912		524	МВ-без	КП	
51973	79	Врање - Ниш ранж. - Црвени Крст - Пирот	Φ	54		185	912		524	МВ-без	КП	
51974	70	Пирот - Црвени Крст - Ниш ранж. - Дољевац	Φ	20		2062	1500		524	МВ-без	КП	
51975	79	Дољевац - Ниш ранж. - Црвени Крст - Пирот	Φ	17		2062	500		524	МВ-без	КП	
51976	70	Пирот - Црвени Крст - Ниш ранж. - Дољевац	Φ	20		2062	1300		524	МВ-без	КП	
51986	82	Врање - Ниш ранж. - Јагодина	Φ	56		185	2312		520	МВ-без	КП	
51987	73	Јагодина - Ниш ранж. - Врање	Φ	56		185	912		520	МВ-без	КП	
51988	84	Врање - Ниш ранж. - Јагодина	Φ	56		185	912		520	МВ-без	КП	
51989	75	Јагодина - Ниш ранж. - Врање	Φ	56		185	2312		520	МВ-без	КП	
54901	77	Ниш ранж. - Ристовац	Φ	53		193	2500		520	МВ-без	СК	
54902	85	Ристовац - Ниш ранж.	Φ	54		461	1800		520	МВ-без	СК	
54903	76	Ниш ранж. - Ристовац	Φ	53		461	1800		520	МВ-без	СК	

1	2	3	4	5	6	7	8	9	10	11	12	13
54904	80	Врање - Ниш ранж. - Црвени Крст	Ф	54		ЕА 461	1300		530	МВ-без	ERL	
54905	72	Црвени Крст - Ниш ранж. - Врање	Ф	53		ЕА 461	1300		530	МВ-без	ERL	
54908	89	Прокупље - Ниш ранж.	Ф	17		647	612		530	МВ-без	КП	
54909	89	Црвени Крст - Ниш ранж. - Дољевац	Ф	20		667	1300		530	МВ-без	КП	
54911	90	Лесковац - Врање	Ф	53		441	1312		550	МВ-без	КП	
54912	79	Дољевац - Ниш ранж. - Црвени Крст	Ф	17		667	1300		530	МВ-без	КП	
54917	91	Дољевац - Лесковац	Р	47		060	1200		530	МВ-без	RTL	③
54918	91	Лесковац - Дољевац	Р	53		060	600		530	МВ-без	RTL	③
54919	89	Црвени Крст - Ниш ранж. - Дољевац	Ф	20		742	800		530	МВ-без	ТА	
54920	91	Дољевац - Ниш ранж. - Црвени Крст	Ф	17		742	1600		530	МВ-без	ТА	
54921	92	Црвени Крст - Ниш ранж. - Врање	Ф	53		ЕА 461	700		530	МВ-без	ERL	
54922	79	Врање - Ниш ранж. - Црвени Крст	Ф	54		ЕА 461	700		530	МВ-без	ERL	
54923	88	Црвени Крст - Ниш ранж. - Лесковац	Ф	47		461	600		530	МВ-без	RTL	
54926	91	Дољевац - Ниш ранж. - Црвени Крст	Ф	17		962	719		530	МВ-без	PIMK	
54927	93	Црвени Крст - Ниш ранж. - Дољевац	Ф	20		962	1419		530	МВ-без	PIMK	
56930	94	Куршумлија - Ниш ранж.	Ф	17		641-300	790		520		СК	
56931	95	Ниш ранж. - Куршумлија	Ф	19		641-300	710		520		СК	
56932	96	Лесковац - Ниш ранж.	Ф	53		461	1300		520		СК	
56933	96	Ниш ранж. - Лесковац	Ф	47		461	1300		520		СК	
56935	97	Црвени Крст - Ниш ранж. - Врање	Ф	53		185	144		100		КП	
56936	98	Врање - Ниш ранж. - Црвени Крст	Ф	54		185	228		100		КП	

1	2	3	4	5	6	7	8	9	10	11	12	13
56937	97	Црвени Крст - Ниш ранж. - Врање	Ф	53		185	196		100		КП	
56938	100	Прокупље - Ниш ранж. - Црвени Крст	Ф	17		647	130		100		КП	
56939	99	Црвени Крст - Ниш ранж. - Прокупље	Ф	20		647	300		150		КП	
56940	101	Ристовац - Врање	Ф	54		461	1300		520		СК	
56941	101	Врање - Ристовац	Ф	53		461	1300		520		СК	
56942	101	Дољевац - Ниш ранж.-Црвени Крст	Ф	17		185	144		150		КП	
56943	93	Црвени Крст - Ниш ранж. - Дољевац	Ф	20		185	144		150		КП	
56944	102	Прешево - Ристовац - Лесковац	Ф	58		461	1300		520		СК	
56945	103	Лесковац - Ристовац - Прешево	Ф	53		461	1300		520		СК	
56946	82	Врање - Ниш ранж.	Ф	54		461	1800		520		СК	
56947	104	Ниш ранж. - Врање	Ф	53		461	1800		520		СК	
57982	71	Пирот - Црвени Крст - Ниш ранж. - Врање	Ф	53		185	228		100		КП	
57983	98	Врање - Ниш ранж. - Црвени Крст - Пирот	Ф	54		185	228		100		КП	
57986	83	Врање - Ниш ранж. - Јагодина	Ф	56		185	228		100		КП	
57987	73	Јагодина - Ниш ранж. - Врање	Ф	56		185	228		100		КП	
57988	106	Дољевац - Ниш ранж. - Трупале - Црвени Крст	Ф	36		DA060	250		200		ERL	
57989	106	Црвени Крст - Трупале - Ниш ранж. - Дољевац	Ф	40		DA060	250		200		ERL	
70730	137	Прешево - Ристовац - Лесковац	Ф	58		461	120		40		RTL	
70731	118	Лесковац – Ристовац - Прешево	Ф	53		461	120		40		RTL	
70948	133	Ристовац - Владичин Хан	Ф			461					СК	
70949	119	Владичин Хан - Ристовац	Ф			461					СК	

1	2	3	4	5	6	7	8	9	10	11	12	13
70956	133	Ристовац - Лесковац	Φ			661					СК	
70957	117	Лесковац - Ристовац	Φ			661					СК	
70958	127	Лесковац - Дољевац	Φ			661					СК	
70959	115	Дољевац - Лесковац	Φ			661					СК	
70969	118	Лесковац - Ристовац - Прешево	Φ	53		962	119		40		ПИМК	
70970	137	Прешево - Ристовац - Лесковац	Φ	58		962	119		40		ПИМК	
70972	128	Ђорђево - Лесковац	Φ			461					СК	
70982	125	Дољевац - Ниш ранж. - Црвени Крст	Φ	17		962	119		40		ПИМК	
70983	107	Црвени Крст - Ниш ранж. - Дољевац	Φ	20		962	119		40		ПИМК	
70994	126	Лесковац - Ниш ранж.	Φ			461					СК	
71356	124	Дољевац - Ниш	Φ	17		060	120		40		RTL	
71357	121	Ниш - Дољевац	Φ	19		060	120		40		RTL	
71900	124	Табановци - Државна граница - Прешево	Φ			461					СК	
71901	123	Прешево - Државна граница - Табановци	Р			461					СК	① ② ④ ⑥ ⑦
71902	125	Табановци - Државна граница - Прешево	Р			461					СК	① ② ③ ④
71903	123	Прешево - Државна граница - Табановци	Р			461					СК	
71904	124	Табановци - Државна граница - Прешево	Р	13		461	120		40		СК	⑤
71905	123	Прешево - Државна граница - Табановци	Φ			461					СК	
71906	124	Табановци - Државна граница - Прешево	Φ			461					СК	
71907	120	Ристовац - Прешево - Табановци	Φ			461					СК	

1	2	3	4	5	6	7	8	9	10	11	12	13
71908	139	Табановци - Прешево - Ристовац	Ф			461					СК	
71909	123	Прешево - Државна граница - Табановци	Р	29		461	120		20		СК	② ③ ⑥
71910	124	Табановци - Државна граница - Прешево	Р			461					СК	③
71911	123	Прешево - Државна граница - Табановци	Р			461					СК	② ③ ⑤
71912	134	Ристовац - Врање	Ф	54		185	85		40		КП	
71913	123	Прешево - Државна граница - Табановци	Р			461					СК	② ④ ⑤ ⑦
71920	130	Ристовац - Ниш ранж. - Црвени Крст	Ф			461/193					СК	
71921	109	Црвени Крст - Ниш ранж. - Ристовац	Ф			461/193					СК	
71922	131	Ристовац - Ниш ранж. - Црвени Крст	Ф			461/193					СК	
71923	110	Црвени Крст - Ниш ранж. - Ристовац	Ф			461/193					СК	
71930	125	Дољевац - Ниш ранж.	Ф			461/661					СК	
71931	112	Ниш ранж. - Дољевац	Ф			461/661					СК	
71951	121	Ниш - Прешево	Ф			461					СК	
71953	113	Ниш ранж. - Лесковац	Ф			461/193					СК	
71964	128	Врање - Ниш ранж. - Црвени Крст	Ф	54		EA 461	126		40		ERL	
71965	107	Црвени Крст - Ниш ранж. - Врање	Ф	53		EA 461	126		40		ERL	
71966	130	Ристовац - Ниш ранж. - Црвени Крст	Ф			461					S RAIL	
71967	109	Црвени Крст - Ниш ранж. - Ристовац	Ф			461					S RAIL	
71970	138	Прешево - Ристовац	Ф			461					СК	
71971	120	Ристовац - Прешево	Ф			461					СК	

1	2	3	4	5	6	7	8	9	10	11	12	13
71990	139	Табановци - Прешево - Врање	Φ			185					КП	
71991	119	Врање - Прешево - Табановци	Φ			185					КП	
71992	140	Табановци - Прешево - Ристовац	Φ			185					КП	
71993	120	Ристовац - Прешево - Табановци	Φ			185					КП	
71994	139	Табановци - Прешево - Ристовац	Φ			461					S RAIL	
71995	120	Ристовац - Прешево- Табановци	Φ			461					S RAIL	
71996	139	Табановци - Прешево - Врање	Φ	58		EA 461	126		20		ERL	
71997	119	Врање - Прешево - Табановци	Φ	53		EA 461	126		20		ERL	
71998	125	Табановци - Државна граница - Прешево	Φ	13		461	120		20		RTL	
71999	123	Прешево- Табановци	Φ	29		461	120		20		RTL	
72344	125	Дољевац - Ниш ранж.	Φ			461					GNL	
72345	112	Ниш ранж. - Дољевац	Φ			461					GNL	
72942	136	Прешево - Ристовац - Дољевац	Φ			461					GNL	
72943	116	Дољевац - Ристовац - Прешево	Φ			461					GNL	
72948	127	Лесковац - Дољевац	Φ	53		962	119		40		PIMK	
72949	115	Дољевац - Лесковац	Φ	47		962	119		40		PIMK	
72964	129	Врање - Лесковац	Φ	54		667/441	80		40		КП	
72968	134	Прешево - Ристовац - Ниш ранж.	Φ	58		461	120		40		RTL	
72969	113	Ниш ранж. - Ристовац - Прешево	Φ	53		461	120		40		RTL	
72970	126	Дољевац - Ниш ранж.	Φ	17		461	120		40		RTL	
72971	112	Ниш ранж. - Дољевац	Φ	19		461	120		40		RTL	
72972	127	Лесковац - Дољевац	Φ	53		461	120		40		RTL	
72973	115	Дољевац - Лесковац	Φ	47		461	120		40		RTL	

1	2	3	4	5	6	7	8	9	10	11	12	13
73960	147	Прешево - Ниш	Φ	58			1300		530			ИЖС
73961	143	Ниш - Прешево	Φ	53			1300		530			ИЖС
73962	147	Прешево - Ниш	Φ	58			1800		530			ИЖС
73963	143	Ниш - Прешево	Φ	53			1800		530			ИЖС
73964	146	Дољевац - Ниш	Φ	17			1300		530			ИЖС
73965	143	Ниш - Дољевац	Φ	19			1300		530			ИЖС
73966	146	Лесковац - Дољевац	Φ	53			1300		550			ИЖС
73967	145	Дољевац - Лесковац	Φ	47			1300		550			ИЖС
73968	149	Врање - Лесковац	Φ	54			1300		550			ИЖС
73969	142	Лесковац - Врање	Φ	53			1300		550			ИЖС
73970	148	Прешево - Врање	Φ	58			1300		550			ИЖС
73971	145	Врање - Прешево	Φ	53			1300		550			ИЖС
73974	141	Мердаре стајалиште - Дољевац	Φ	15			790		410			ИЖС
73975	140	Дољевац - Мердаре стајалиште	Φ	11			710		410			ИЖС

1)

CB	- Србија Воз	TA	- Transagent Operator
CK	- Србија Капо	RTL	- Rail Transport Logistic
KП	- KOMBINOVANI PREVOZ	GNL	- Global Neologistics
Десп.	- Despotija	PIMK	- PIMK d.o.o
ERL	- Eurorail Logistics	S RAIL	- S RAIL d.o.o.
ZGOP	- DP ZGOP ad Novi Sad	PR	- Pannon Rail
ATM	- ATM BG	OBL	- OBL Logistic
NIS	- Naftna industrija Srbije ad Novi Sad	ENNA	- ENNA Transport Bgd
TENT	- JP EPS Ogranak TENT	SINH	- Sinhron rail

[illegible]

[illegible]